



V Kutné Hoře 9. 2. 2023

č.j. ARUP-862/2023

Váš dopis zn.: 172-22

Ing. Tomáš Pospíšil
17. listopadu 400
530 02 Pardubice

Vyjádření k projektované akci z hlediska archeologické památkové péče


akce – Rekonstrukce povrchu části komunikace v ul. Pod Kaňkem a U Nadjezdu v k.ú. Sedlec u Kutné Hory

Proti navrhované akci není z hlediska archeologické památkové péče námitek. Protože při výkopových pracích může dojít k narušení archeologických nálezů a situací, v souladu se zákonem č.20/87 Sb. O státní památkové péči v platném znění je třeba dodržet před zahájením akce tyto podmínky:

- 1) zajistit provedení archeologického dohledu v průběhu stavby uzavřením dohody o provedení archeologického výzkumu mezi investorem akce a Archeologickým ústavem AV ČR, Praha, v.v.i.**
- 2) ohlásit termín zahájení akce po tom, co bylo vydáno stavební povolení, na adresu: ARÚ AV ČR Praha, pracoviště Kutná Hora, Hloušecká 609, 284 01, tel. 327 511 730.**
- 3) oznámit průběh vlastních zemních a výkopových prací dodavatelem nejpozději 3 týdny před termínem na adresu uvedenou v bodu 2.**

Včasná informace umožní koordinaci archeologického výzkumu s průběhem stavby a zabrání případným zdržením. Dle výše uvedených zákonů hradí náklady záchranného archeologického výzkumu investor akce.

Děkujeme za spolupráci.


PhDr. Radka Šumberová, Ph.D.
vedoucí pracoviště Kutná Hora

Na vědomí: Městský úřad Kutná Hora, stavební úřad, Havlíčkovo nám. 552, 284 01 Kutná Hora

Archeologický ústav AV ČR, Praha, v.v.i.
Letenská 4, 118 01 Praha 1
IČ: 67985912 DIČ: CZ67985912
PRACOVIŠTĚ KUTNÁ HORA

VYJÁDŘENÍ O EXISTENCI SÍTĚ ELEKTRONICKÝCH KOMUNIKACÍ
společnosti CETIN a.s.
(„Vyjádření“)

A VŠEOBECNÉ PODMÍNKY OCHRANY SÍTĚ ELEKTRONICKÝCH KOMUNIKACÍ
společnosti CETIN a.s.
(„Všeobecné podmínky ochrany SEK“)

toto Vyjádření a Všeobecné podmínky ochrany SEK je vydané dle ustanovení § 101 zákona č. 127/2005 Sb., o elektronických komunikacích a o změně některých souvisejících zákonů, v platném znění („**Zákon o elektronických komunikacích**“), a dle ustanovení § 161 zákona č. 183/2006 Sb., o územním plánování a stavebním řádu, v platném znění („**Stavební zákon**“), a dle příslušných ustanovení zákona č. 89/2012 Sb., občanského zákoníku, v platném znění („**Občanský zákoník**“)

Číslo jednací: 28860/23

Číslo žádosti: 0123 171 658 („Žádost“)

Název akce („ Stavba “)		KUTNÁ HORA-Sedlec - Rekonstrukce povrchu části komunikace v ulicích Pod Kaňkem a U Nadjezdu
Důvod vydání Vyjádření („ Důvod vyjádření “)		Společné územní a stavební řízení
Žadatel	Ing. Tomáš Pospíšil	
Stavebník	Město Kutná Hora, Havlíčkovo náměstí 552/1, Kutná Hora, 28401	
Zájmové území	Okres	Kutná Hora
	Obec	Kutná Hora
	Kat. území / č. parcely	Sedlec u Kutné Hory
Platnost Vyjádření		24. 2. 2025 („Den konce platnosti Vyjádření“)

Žadatel Žádostí určil a vyznačil Zájmové území, jakož i určil Důvod Vyjádření.

Na základě určení a vyznačení Zájmového území Žadatelem a na základě určení Důvodu Vyjádření vydává společnost CETIN a.s. následující Vyjádření:

Dojde ke střetu se sítí elektronických komunikací (dále jen „**SEK**“) společnosti a.s.

- (I) Na Žadatelem určeném a vyznačeném Zájmovém území se vyskytuje SEK společnosti CETIN a.s.;
- (II) Společnost CETIN a.s. **za podmínky splnění bodu (III)** tohoto Vyjádření **souhlasí**, aby Stavebník a/nebo Žadatel, je-li Stavebníkem v Zájmovém území vyznačeném v Žádosti, provedl Stavbu a/nebo činnosti povolené příslušným správním rozhodnutím vydaným dle Stavebního zákona;
- (III) Stavebník a/nebo Žadatel, je-li Stavebníkem, je povinen
 - (i) dodržet tyto níže uvedené podmínky, které byly stanovené POS, tak jak je tento označen ve Všeobecných podmínkách ochrany SEK

- KOLIZE se zařízením SEK: Stavební záměr KOLIDUJE se zařízením SEK naší společnosti, které je nezbytné RESPEKTOVAT a OCHRÁNIT dle stanovených podmínek. Podmínky ochrany SEK je nezbytné ZAPRACOVAT do PD stavby, do situace stavby je nezbytné ZAKRESLIT polohu zařízení SEK a ZPŮSOB PROVEDENÍ OCHRANY zařízení SEK dle stanovených podmínek.

KOMUNIKACE, CHODNÍKY, PARKOVACÍ STÁNÍ, VJEZDY, ZPEVNĚNÉ PLOCHY: Trasy vedení SEK NESMÍ BÝT umístěny ve vozovce, obslužné komunikaci (mimo míst kolmého křížení, nebo pokud není uvedeno jinak), kabelové spojky NESMÍ BÝT umístěny ve vozovce, obslužné komunikaci, vjezdu nebo pod parkovacím stáním. Zařízení SEK MUSÍ BÝT za obrubníky, nezabetonováno, v předepsaném krytí, nesmí být umístěno podélně pod OBRUBNÍKEM, svodidlem, zábradlím nebo odvodňovacím žlabem. V ochranném pásmu zařízení SEK, které činí 0,50 m na každou stranu, stavebník, nebo jím pověřená třetí osoba, NENÍ OPRÁVNĚN jakkoliv měnit niveletu terénu, vysazovat trvalé porosty ani měnit rozsah a konstrukci zpevněných ploch (např. komunikací, parkovišť, vjezdů aj.) bez projednání s naší společností. CHODNÍKY A ZPEVNĚNÉ PLOCHY nad trasami vedení SEK MUSÍ ODPOVÍDAT původní konstrukci nebo MUSÍ BÝT REALIZOVÁNY s rozebíratelným povrchem (např. zámková dlažba). V případě nedostatečného krytí vedení SEK POŽADUJEME jeho zahloubení, případně uložení do dělených chrániček PE110. V místě KŘÍŽENÍ S VOZOVKOU, OBSLUŽNOU KOMUNIKACÍ (pokud již tato ochrana není provedena) POŽADUJEME provést ochranu vedení SEK uložení do dělených chrániček PE110 s dostatečným přesahem, a přiložení rezervní chráničky PE110 s víčky a zatahovacím lankem, případným zahloubením a obetonováním. Pokud bude krytí vedení SEK větší než 0,90 m, POŽADUJEME pouze založení rezervní chráničky PE110 s víčky a zatahovacím lankem s dostatečným přesahem. V případě ZMĚNY STÁVAJÍCÍ DISPOZICE komunikace POŽADUJEME prodloužení stávající ochrany SEK mimo komunikaci. V PROSTORU VJEZDŮ nebo PARKOVACÍCH STÁNÍ (pokud již tato ochrana není provedena) POŽADUJEME provést ochranu vedení SEK uložení do dělených chrániček PE110 s dostatečným přesahem, případným zahloubením a obetonováním. Pokud bude krytí vedení SEK větší než 0,60 m, POŽADUJEME pouze založení rezervní chráničky PE110 s víčky a zatahovacím lankem s dostatečným přesahem. DOPRAVNÍ ZNAČENÍ nebo ZAŘÍZENÍ MĚSTSKÉHO MOBILIÁŘE POŽADUJEME umístit v dostatečné vzdálenosti od zařízení SEK. NN,VN,VO VEDENÍ včetně TS, UZEMNĚNÍ, skříní, STOŽÁŘŮ a dalších zařízení a inženýrské sítě-VODOVOD,KANALIZACE,PLYNOVOD včetně šachet, přípojek a dalších zařízení musí být umístěno MIMO TRASY vedení SEK v souladu s ČSN 736005 "Prostorová úprava vedení technického vybavení" a ČSN 332160 "Předpisy pro ochranu sdělovacích vedení a zařízení před nebezpečnými vlivy trojfázových vedení VN, VVN a ZVN" v platném znění. Zařízení SEK MUSÍ ZŮSTAT TRVALE PŘÍSTUPNÉ pro provádění běžné údržby.

Před zahájením prací je nezbytné skutečnou polohu zařízení SEK VYTYČIT. Práce v ochranném pásmu SEK je nutné provádět s nejvyšší opatrností, aby NEDOŠLO K POŠKOZENÍ zařízení SEK nebo OHROŽENÍ BEZPEČNOSTI v souladu s ustanovením § 101 zákona č. 127/2005 Sb. Případné kolize zařízení SEK se stavbou a konkrétní podmínky ochrany SEK budou řešeny s POS na místě v průběhu stavby. Zakreslená poloha nezaměřených zařízení SEK je POUZE ORIENTAČNÍ.

ZAHAJENÍ ČINNOSTI nebo PRÁCE ve vztahu ke stavbě je stavebník POVINEN OZNÁMIT písemně 5 pracovních dnů předem na adresu elektronické pošty POS. Oznámení MUSÍ OBSAHOVAT č.j. příslušného Vyjádření o existenci SEK, základní údaje o stavbě (název stavby, údaje stavebníka a zhotovitele, kontakt na stavbyvedoucího, termín realizace stavby), a doporučuje se přiložit projektovou dokumentaci. V PRŮBĚHU STAVBY je stavebník POVINEN VYZVAT POS 3 pracovní dny předem ke KONTROLE před zakrytím zařízení SEK a ke KONTROLE provedení ochrany zařízení SEK. Stavebník NENÍ OPRÁVNĚN provést zakrytí SEK do doby, než získá písemný souhlas POS se zakrytím; a

- (ii) řídit se Všeobecnými podmínkami ochrany SEK, které jsou nedílnou součástí Vyjádření;
- (IV) Pro případ, že bude nezbytné přeložení SEK, zajistí vždy takové přeložení SEK její vlastník, společnost CETIN a.s. Stavebník, který vyvolal překládku SEK je dle ustanovení § 104 odst. 17 Zákona o elektronických komunikacích povinen uhradit společnosti CETIN a.s. veškeré náklady na nezbytné úpravy dotčeného úseku SEK, a to na úrovni stávajícího technického řešení;

Číslo jednací: 28860/23

Číslo žádosti: 0123 171 658

(V) Pro účely přeložení SEK dle bodu (IV) tohoto Vyjádření je Stavebník povinen uzavřít se společností CETIN a.s. Smlouvu o realizaci překládky SEK.

Vyjádření je platné pouze pro Zájmové území určené a vyznačené Žadatelem, jakož i pro Důvod Vyjádření stanovený a určený Žadatelem v Žádosti.

Vyjádření pozbývá platnosti i) v Den konce platnosti Vyjádření, ii) změnou rozsahu Zájmového území či změnou Důvodu Vyjádření uvedeného v Žádosti a/nebo iii) jakýmkoliv porušením kterékoliv povinnosti stanovené Všeobecnými podmínkami ochrany SEK, to vše v závislosti na tom, která ze skutečností rozhodná pro pozbytí platnosti Vyjádření nastane nejdříve.

Společnost CETIN a.s. vydáním tohoto Vyjádření poskytla Žadateli pro Žadatelem určené a vyznačené Zájmové území veškeré informace o SEK dostupné společnosti CETIN a.s. ke dni podání Žádosti.

Ze strany společnosti CETIN a.s. může v některých případech docházet ke zpracování Vašich osobních údajů. Ke zpracování Vašich osobních údajů dochází vždy v souladu s platnými právními předpisy. Konkrétní zásady a podmínky zpracování osobních údajů společností CETIN a.s. jsou dostupné na stránce <https://www.cetin.cz/zasady-ochrany-osobnich-udaju>.

V případě dotazů k Vyjádření kontaktujte prosím asistenční linku 238 461 111.

Přílohami Vyjádření jsou:

- *Všeobecné podmínky ochrany SEK*
- *Informace k vytyčení SEK ve vlastnictví společnosti CETIN a.s.*
- *Situační výkres (obsahuje Zájmové území určené a vyznačené Žadatelem a výřezy účelové mapy SEK)*

Vyjádření vydala společnost **CETIN a.s.** dne: 24. 2. 2023.



CETIN a.s.
Českomoravská 2510/19, Libeň
190 00 Praha 9
DIČ: CZ04084063
102

VŠEOBECNÉ PODMÍNKY OCHRANY SÍTĚ ELEKTRONICKÝCH KOMUNIKACÍ společnosti CETIN a.s.**1. PLATNOST VŠEOBECNÝCH PODMÍNEK**

- i) Tyto Všeobecné podmínky ochrany sítě elektronických komunikací (dále jen „VPOSEK“) tvoří součást Vyjádření (jak je tento pojem definován níže v článku 2 VPOSEK).
- ii) V případě rozporu mezi Vyjádřením a těmito VPOSEK mají přednost ustanovení Vyjádření, pokud není těmito VPOSEK stanoveno jinak.

2. DEFINICE

Níže uvedené termíny, jsou-li použity v těchto VPOSEK a uvozeny velkým písmenem, mají následující význam:

„**CETIN**“ znamená CETIN a.s. se sídlem Českomoravská 2510/19, Libeň, 190 00 Praha 9, IČO: 04084063, zapsaná v obchodním rejstříku vedeném Městským soudem v Praze pod spz. B 20623;

„**Den**“ je kalendářní den;

„**Kabelovod**“ podzemní zařízení sestávající se z tělesa Kabelovodu a kabelových komor, sloužící k zatahování kabelů a ochranných trubek;

„**Občanský zákoník**“ znamená zákon č. 89/2012 Sb., občanský zákoník, ve znění pozdějších předpisů;

„**POS**“ je zaměstnanec společnosti CETIN, pověřený ochranou sítě, Petr Vála, tel.: 602 354 424, e-mail: petr.vala@cetin.cz;

„**Pracovní den**“ znamená Den, který není v České republice dnem pracovního klidu nebo státem uznaným svátkem;

„**Příslušné požadavky**“ znamená jakýkoli a každý příslušný právní předpis, vč. technických norem, nebo normativní právní akt veřejné správy či samosprávy, nebo jakékoli rozhodnutí, povolení, souhlas nebo licenci, včetně podmínek, které s ním souvisí;

„**Překládka**“ je stavba spočívající ve změně trasy vedení SEK ve vlastnictví CETIN nebo přemístění zařízení SEK ve vlastnictví CETIN; Stavebník, který Překládku vyvolal, je dle ustanovení § 104 odst. 17 Zákona o elektronických komunikacích povinen uhradit společnosti CETIN veškeré náklady na nezbytné úpravy dotčeného úseku SEK, a to na úrovni stávajícího technického řešení;

„**SEK**“ je síť elektronických komunikací ve vlastnictví CETIN;

„**Stavba**“ je stavba a/nebo činnosti ve vztahu, k níž bylo vydáno Vyjádření, a je prováděna Stavebníkem a/nebo Žadatelem v souladu s Příslušnými požadavky, povolená příslušným správním rozhodnutím vydaným dle Stavebního zákona;

„**Stavebník**“ je osoba takto označená ve Vyjádření;

„**Stavební zákon**“ je zákon č. 183/2006 Sb., o územním plánování a stavebním řádu;

„**Vyjádření**“ je vyjádření o existenci sítě elektronických komunikací vydané společností CETIN dne 24. 2. 2023 pod č.j. 28860/23;

„**Zájmové území**“ je území označené Žadatelem a/nebo Stavebníkem v Žádosti;

„**Situační výkres**“ je výkres, který je přílohou Vyjádření a obsahuje Zájmové území určené a vyznačené Žadatelem v Žádosti a výřezy účelové mapy SEK;

„**Zákon o elektronických komunikacích**“ je zákon č. 127/2005 Sb., o elektronických komunikacích a o změně některých souvisejících zákonů, ve znění pozdějších předpisů;

„**Žadatel**“ je osoba takto označená ve Vyjádření.

„**Žádost**“ je žádost, kterou Žadatel a/nebo Stavebník požádal CETIN o vydání Vyjádření.

3. PLATNOST A ÚČINNOST VPOSEK

Tyto VPOSEK jsou platné a účinné dnem odeslání Vyjádření na i) adresu elektronické pošty Stavebníka a/nebo Žadatele uvedenou v Žádosti nebo ii) adresu pro doručení prostřednictvím poštovní přepravy uvedenou Stavebníkem a/nebo Žadatelem v Žádosti.

4. OBECNÁ PRÁVA A POVINNOSTI STAVEBNÍKA A/NEBO ŽADATELE

- (i) Stavebník, Žadatel je výslovně srozuměn s tím, že SEK je veřejně prospěšným zařízením, byla zřízena ve veřejném zájmu a je chráněna Příslušnými požadavky.
- (ii) SEK je chráněna ochranným pásmem, jehož rozsah je stanoven (a) ustanovením § 102 Zákona o elektronických komunikacích a/nebo (b) právními předpisy účinnými před Zákonem o elektronických komunikacích, není-li Příslušnými požadavky stanoveno jinak.
- (iii) Stavebník, Žadatel nebo jím pověřená třetí osoba, je povinen při provádění Stavby nebo jiných prací, při odstraňování havárií a projektování staveb, řídit se Příslušnými požadavky, správnou praxí v oboru stavebnictví a technologickými postupy a je povinen učinit veškerá nezbytná opatření vyžadovaná Příslušnými požadavky k ochraně SEK před poškozením. Povinnosti dle tohoto odstavce má Stavebník rovněž ve vztahu k SEK, které se nachází mimo Zájmové území.
- (iv) Při zjištění jakéhokoli rozporu mezi údaji v Situačním výkresu, který je přílohou Vyjádření a skutečným stavem, je Stavebník a/nebo Žadatel povinen bez zbytečného odkladu, nejpozději Den následující po zjištění takové skutečnosti, zjištěný rozpor oznámit POS.
- (v) Stavebník, Žadatel nebo jím pověřená třetí osoba, je povinen každé poškození či krádež SEK bezodkladně, nejpozději Den následující po zjištění takové skutečnosti, oznámit takovou skutečnost dohledovému centru společnosti CETIN na telefonní číslo +420 238 464 190.
- (vi) Bude-li Stavebník, Žadatel nebo jím pověřená třetí osoba na společnosti CETIN požadovat, aby se jako účastník správního řízení, pro jehož účely bylo toto Vyjádření vydáno, vzdala práva na odvolání proti rozhodnutí vydanému ve správním řízení, je oprávněn kontaktovat POS.

5. POVINNOSTI STAVEBNÍKA PŘI PŘÍPRAVĚ STAVBY

- (i) Při projektování Stavby je Stavebník povinen zajistit, aby projektová dokumentace Stavby (i) zohledňovala veškeré požadavky na ochranu SEK vyplývající z Příslušných požadavků, zejména ze Zákona o elektronických komunikacích a Stavebního zákona, (ii) respektovala správnou praxi v oboru stavebnictví a technologické postupy a (iii) umožňovala, aby i po provedení a umístění Stavby dle takové projektové dokumentace byla společnost CETIN, jako vlastník SEK schopna bez jakýchkoli omezení a překážek provozovat SEK, provádět údržbu a opravy SEK.
- (ii) Nebude-li možné projektovou dokumentaci zajistit některý, byť i jeden z požadavků dle předchozího odstavce (i) a/nebo umístění Stavby by mohlo způsobit, že nebude naplněn některý, byť i jeden z požadavků dle předchozího odstavce (i), vyvolá Stavebník Překládku.
- (iii) Při projektování Stavby, která se nachází nebo je u ní zamýšleno, že se bude nacházet v ochranném pásmu radiových tras společnosti CETIN a překračuje výšku 15 m nad zemským povrchem, a to včetně dočasných objektů zařízení staveniště (jeřáby, konstrukce, atd.) je Stavebník povinen písemně kontaktovat POS za účelem získání konkrétního stanoviska a podmínek k ochraně radiových tras společnosti CETIN a pro určení, zda Stavba vyvolá Překládku. Ochranné pásmo radiových tras v šíři 50m je zakresleno do situačního výkresu, který je součástí tohoto Vyjádření.

VŠEOBECNÉ PODMÍNKY OCHRANY SÍTĚ ELEKTRONICKÝCH KOMUNIKACÍ společnosti CETIN a.s.

- (iv) Pokud se v Zájmovém území nachází podzemní silové vedení (NN) ve vlastnictví společnosti CETIN, je Stavebník povinen ve vztahu k projektové dokumentaci zajistit totéž, co je uvedeno pod písm (i) tohoto článku 5, přičemž platí, že Stavebník vyvolá Překládku v případech uvedených pod písm (ii) tohoto článku 5.
- (v) Stavebník je povinen při projektování Stavby, která je stavbou (a) zařízení silových elektrických sítí (VN, VVN a ZVVN) a/nebo (b) trakčních vedení, provést výpočet či posouzení rušivých vlivů na SEK, zpracovat ochranná opatření, to vše dle a v souladu s Příslušnými požadavky. Stavebník je povinen nejpozději třicet (30) Dnů před podáním žádosti o vydání příslušného správního rozhodnutí k umístění Stavby dle Stavebního zákona předat POS výpočet či posouzení rušivých vlivů na SEK a zpracovaná ochranná opatření.
- (vi) Je-li Stavba v souběhu s Kabelovodem, nebo Kabelovod kříží, je Stavebník povinen nejpozději ke Dni, ke kterému započne se zpracováním projektové dokumentace ke Stavbě, oznámit POS a zpracovat s POS (a) veškeré případy, kdy trajektorie podvrtná a protlaků budou vedeny ve vzdálenosti menší, než je 1,5 m od Kabelovodu a (b) jakékoliv výkopové práce, které budou nebo by mohly být vedeny v úrovni či pod úrovní Kabelovodu nebo kabelové komory.
- (vii) Je-li Stavba umístěna nebo má být umístěna v blízkosti Kabelovodu, ve vzdálenosti menší, než jsou 2 m nebo kříží-li Stavba Kabelovod ve vzdálenosti menší, než je 0,5 m nad nebo kdekoliv pod Kabelovodem, je Stavebník povinen předložit POS k posouzení zakreslení Stavby v příčných řezech, přičemž do příčného řezu je Stavebník rovněž povinen zakreslit profil kabelové komory.

6. POVINNOSTI STAVEBNÍKA PŘI PROVÁDĚNÍ STAVBY

- (i) Stavebník je před započítím jakýchkoliv zemních prací ve vztahu ke Stavbě povinen vytýčit trasu SEK na terénu dle Příslušných požadavků a dle Stavebního zákona. S vytýčenou trasou SEK je Stavebník povinen seznámit všechny osoby, které budou anebo by mohly zemní práce ve vztahu ke Stavbě provádět. V případě porušení této povinnosti bude Stavebník odpovědný společnosti CETIN za náklady a škody, které porušení této povinnosti společnosti CETIN vzniknou a je povinen je společnosti CETIN uhradit.
- (ii) Pět (5) Pracovních dní před započítím jakýchkoliv prací ve vztahu ke Stavbě je Stavebník povinen oznámit společnosti CETIN, že zahájí práce či činnosti ve vztahu ke Stavbě. Písemné oznámení dle předchozí věty zašle Stavebník na adresu elektronické pošty POS a bude obsahovat minimálně číslo jednací Vyjádření a kontaktní údaje Stavebníka.
- (iii) Stavebník je povinen zabezpečit a zajistit SEK proti mechanickému poškození, a to zpravidla dočasným umístěním silničních betonových panelů nad kabelovou trasou SEK. Do doby, než je zajištěna a zabezpečena ochrana SEK proti mechanickému poškození, není Stavebník oprávněn přejíždět vozidly nebo stavební mechanizací kabelovou trasu SEK. Při přepravě vysokých nákladů nebo při projíždění stroji, vozidly či mechanizací pod nadzemním vedením SEK je Stavebník povinen prověřit, zda výška nadzemního vedení SEK je dostatečná a umožňuje spolehlivý a bezpečný způsob přepravy nákladu či průjezdu strojů, vozidel či mechanizace.
- (iv) Při provádění zemních prací v blízkosti SEK je Stavebník povinen postupovat tak, aby nedošlo ke změně hloubky uložení nebo prostorového uspořádání SEK. V místech, kde SEK vystupuje ze země do budovy, rozváděče, na sloup apod. je Stavebník povinen vykonávat zemní práce se zvýšenou mírou opatrnosti, výkopové práce v blízkosti sloupů nadzemního vedení SEK je Stavebník povinen provádět v takové vzdálenosti od sloupu nadzemního vedení SEK,

kteřá je dostatečná k tomu, aby nedošlo nebo nemohlo dojít k narušení stability sloupu nadzemního vedení SEK. Stavebník je povinen zajistit, aby jakoukoliv jeho činností nedošlo bez souhlasu a vědomí společnosti CETIN (a) ke změně nivelety terénu, a/nebo (b) k výsadbě trvalých porostů, a/nebo (c) ke změně rozsahu a změně konstrukce zpevněných ploch. Pokud došlo k odkrytí SEK, je Stavebník povinen SEK po celou dobu odkrytí náležitě zabezpečit proti prověšení, poškození a odcizení.

- (v) Zjistí-li Stavebník kdykoliv během provádění prací ve vztahu ke Stavbě jakýkoliv rozpor mezi údaji v projektové dokumentaci a skutečností, je povinen bezodkladně přerušit práce a oznámit zjištěný rozpor na adresu elektronické pošty POS. Stavebník není oprávněn pokračovat v pracích ve vztahu ke Stavbě do doby, než získá písemný souhlas POS s pokračováním prací.
- (vi) Stavebník není bez předchozího písemného souhlasu společnosti CETIN oprávněn manipulovat s kryty kabelových komor, jakkoliv zakrývat vstupy do kabelových komor, a to ani dočasně, vstupovat do kabelových komor, jakkoliv manipulovat s případně odkrytými prvky SEK či s jakýmkoliv jiným zařízením se SEK souvisejícím. Rovněž bez předchozího písemného souhlasu společnosti CETIN není Stavebník oprávněn umístit nad trasou Kabelovodu jakoukoliv jinou síť technické infrastruktury v podélném směru.
- (vii) Byla-li v souladu s Vyjádřením a těmito VPOSEK odkryta SEK je Stavebník povinen tři (3) Pracovní dny před zakrytím SEK písemně oznámit POS zakrytí SEK a vyzvat ho ke kontrole před zakrytím. Oznámení Stavebníka dle předchozí věty musí obsahovat minimálně předpokládaný Den zakrytí, číslo jednací Vyjádření a kontaktní údaje Stavebníka. Stavebník není oprávněn provést zakrytí do doby, než získá písemný souhlas POS se zakrytím.

7. ROZHODNÉ PRÁVO

Vyjádření a VPOSEK se řídí českým právem, zejména Občanským zákoníkem, Zákonem o elektronických komunikacích a Stavebním zákonem. Veškeré spory z Vyjádření či VPOSEK vyplývající budou s konečnou platností řešeny u příslušného soudu České republiky.

8. PÍSEMNÝ STYK

Písemným stykem či pojmem „písemně“ se pro účely Vyjádření a VPOSEK rozumí předání zpráv jedním z těchto způsobů:

- v listinné podobě;
- e-mailovou zprávou se zaručeným elektronickým podpisem dle zák. č. 227/2000 Sb., o elektronickém podpisu a o změně některých dalších zákonů (zákon o elektronickém podpisu), ve znění pozdějších předpisů;

9. ZÁVĚREČNÁ USTANOVENÍ

- (i) Stavebník, Žadatel nebo jím pověřená třetí osoba je počínaje Dnem převzetí Vyjádření povinen užít informace a data uvedená ve Vyjádření pouze a výhradně k účelu, pro který mu byla tato poskytnuta. Stavebník, Žadatel nebo jím pověřená třetí osoba není oprávněn informace a data rozmnožovat, rozšiřovat, pronajímat, půjčovat či jinak umožnit jejich užívání třetí osobou bez předchozího písemného souhlasu společnosti CETIN.
- (ii) Pro případ porušení kterékoliv z povinností Stavebníka, Žadatele nebo jím pověřené třetí osoby, založené Vyjádřením /nebo těmito VPOSEK je Stavebník, Žadatel či jím pověřená třetí osoba odpovědný za veškeré náklady a škody, které společnosti CETIN vzniknou porušením povinností Stavebníka, Žadatele nebo jím pověřené třetí osoby.

Číslo jednací: 28860/23

Číslo žádosti: 0123 171 658

Informace k vytyčení *SEK*

V případě požadavku na vytyčení *PVSEK* společnosti *CETIN a.s.* se, prosím, obračejte na společnosti uvedené níže.

CETIN a.s. - středisko Praha a Stř.Čechy

se sídlem: Českomoravská 2510/19, Libeň, 190 00 Praha 9
IČ: 04084063 DIČ: CZ04084063
kontakt: tel: 238461858 obslužná doba po-pa 8 - 14 hod

TEMO-TELEKOMUNIKACE, a.s. - výhradní dodavatel společnosti CETIN a.s.

se sídlem: U Záběhlického zámku 233/15, 106 00 Praha 10
IČ: 25740253 DIČ: CZ25740253
kontakt: Michal Nun, mobil: 601 378 578, vytyceni@temo.cz

ARITMET s.r.o.

se sídlem: Gutova 2134/26, 100 00 Praha 10
IČ: 27951529 DIČ: CZ27951529
kontakt: Mikuláš Záworka, mobil: 606213599, e-mail: mikulas.zaworka@aritmet.cz
Štěpán Klemens, mobil: 728445254, e-mail: stepan.klemens@aritmet.cz

AZ GEONET - Pavel Kazda

se sídlem: Sedláčkova 1436/14, 500 02 Hradec Králové
IČ: 72885777 DIČ: CZ7308093045
kontakt: Pavel Kazda, mobil: 776020134, e-mail: azgeonet@seznam.cz

FORTEl s.r.o.

se sídlem: Nušlova 2286, 158 00 Praha 5
IČ: 62909380 DIČ: CZ62909380
kontakt: Petr Lásk, mobil: 602308933, e-mail: fortel@fortel.cz

Chadima Zdeněk

se sídlem: Máchova 257, 539 73 Skuteč
IČ: 01222163 DIČ:
kontakt: Zdeněk Chadima, tel: 731115933, e-mail: z.chadima@tiscali.cz

Ing. Václav Hlavatý

se sídlem: V Lukách 2162, 269 01 Rakovník
IČ: 44255501 DIČ:
kontakt: Ing. Václav Hlavatý, mobil: 606632506, e-mail: dobrahlava@seznam.cz

Milan Pospíšil

se sídlem: Topolská 742, 537 05 Chrudim
IČ: 88375072 DIČ:
kontakt: Milan Pospíšil, mobil: 725246121, email: mpospisil1@centrum.cz

Milouš Koloušek

se sídlem: Novovysočanská 827/36, 190 00 Praha - Vysočany
IČ: 76397238 DIČ:
kontakt: Milouš Koloušek, mobil: 605297296, e-mail: mkolousek@ixcon.cz

Číslo jednací: 28860/23

Číslo žádosti: 0123 171 658

Miroslav Kraušner

se sídlem: Jaselská 1159, 295 01 Mnichovo Hradiště
IČ: 64721051 DIČ: CZ64721051
kontakt: Miroslav Kraušner, mobil: 602350825, e-mail: spojdrat@seznam.cz

NEWTELELINE spol. s r.o.

se sídlem: Praha 6, Bělohorská 185/163 169 00
IČ: 48108421 DIČ: CZ48108421
kontakt: Michal Schonauer, mobil: 608333920, e-mail: michal.schonauer@ntl.cz

SITEL, spol. s r.o.

se sídlem: Baarova 957/15, 140 00 Praha 4
IČ: 44797320 DIČ: CZ 44797320
kontakt: Zdeněk Halamka, mobil: 602 234 287, e-mail: zhalamka@sitel.cz,
Stanislav Rada, mobil: 606 744 788, e-mail: sr@sitel.cz

SPOJMONT s.r.o.

se sídlem: Žitavského 556, 156 00 Praha 5
IČ: 61501387 DIČ: CZ61501387
kontakt: Miloslav Možný, mobil: 777794853, e-mail: info@spojmont.cz
Jan Adámek, mobil: 777226627, e-mail: info@spojmont.cz

TEMO-TELEKOMUNIKACE, a.s. - výhradní dodavatel společnosti CETIN a.s.

se sídlem: pracoviště Žižkova 832, 580 01 Havlíčkův Brod
IČ: 25740253 DIČ: CZ25740253
kontakt: Jan Dostál, mobil: 602482982, e-mail: jan.dostal@temo.cz

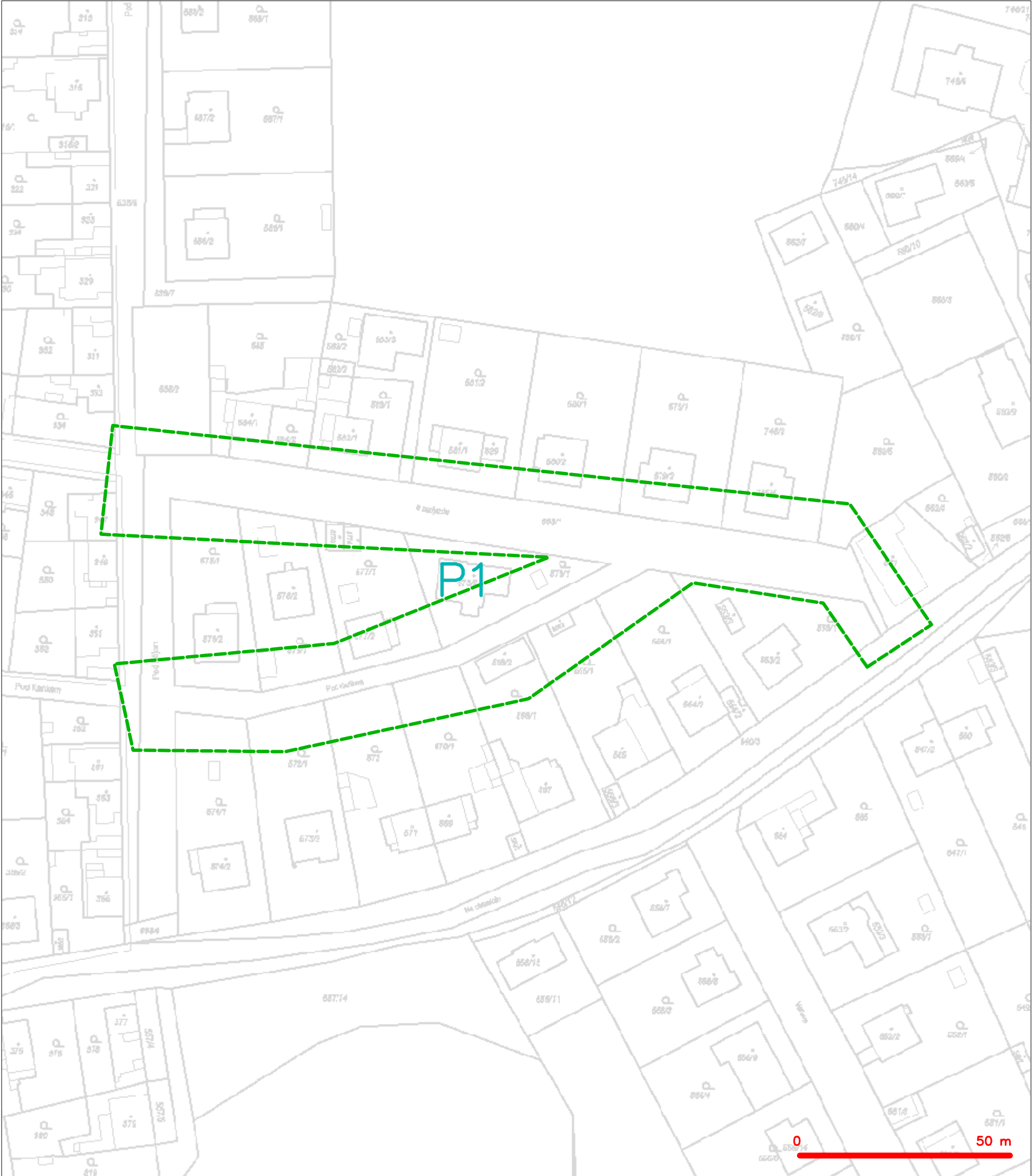
SUPTel a.s.

se sídlem: Hřbitovní 1322/15, 312 16 Plzeň
IČ: 25229397 DIČ: CZ25229397
kontakt: Bohumír Fulín, mobil: 724635314, e-mail: fulin@suptel.cz
Jiří Kalfírt, mobil: 724635351, e-mail: kalfirt@suptel.cz
Vlastimil Koudelka, mobil: 725277777, e-mail: koudelka@suptel.cz


Vegacom, a.s.

se sídlem: Novodvorská 1010/14, 142 01 Praha 4
IČ: 25788680 DIČ: CZ25788680
kontakt: Milan Novotný, mobil: 724 437 713, e-mail: novotnym@vegacom.cz.

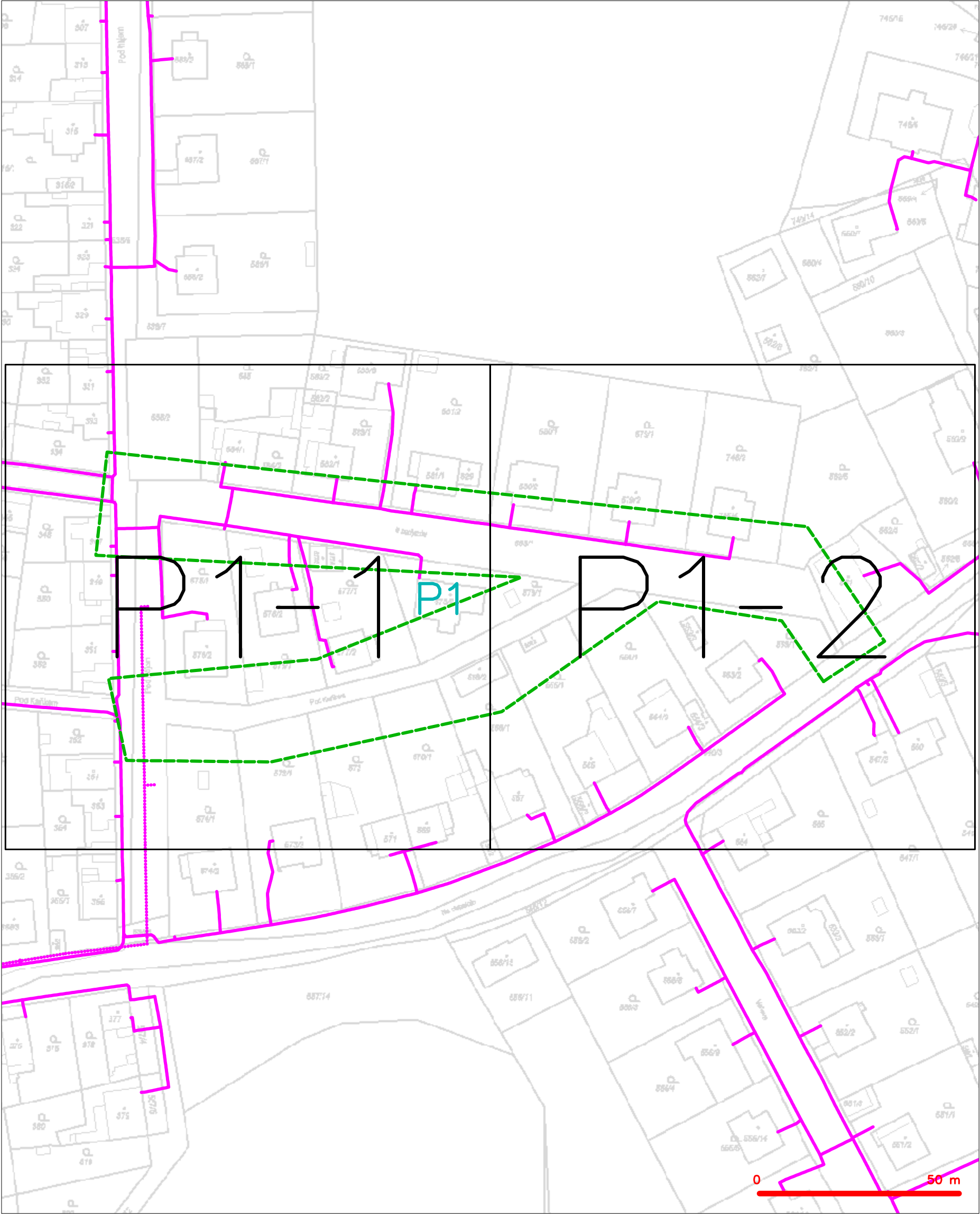
SITUAČNÍ VÝKRES - ZÁJMOVÉ ÚZEMÍ



LEGENDA
----- hranice zájmového území k vyjádření

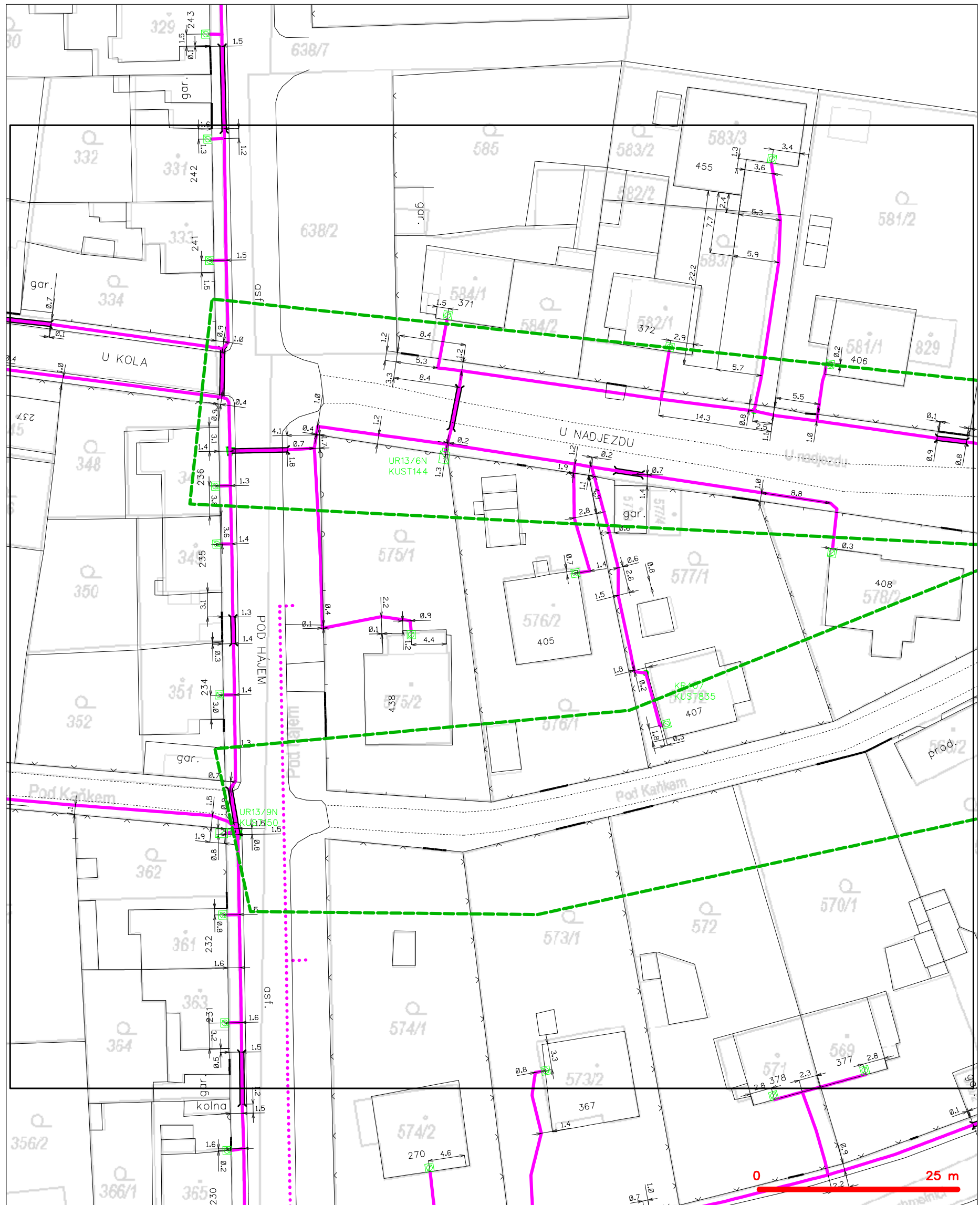

CETIN a.s.
Českomoravská 2510/19, Libeň
190 00 Praha 9
DIČ: CZ04084063
102

SITUAČNÍ VÝKRES - POLYGON 1

















LEGENDA	
	hranice zájmového území k vyjádření
	NV přípojka, území s NV přípojkou CETIN
	zaměřený průběh metalického kabelu
	zaměřený průběh optického kabelu, HDPE trubky nebo souběh optického a metalického kabelu
	nezaměřený průběh metalického kabelu
	nadzemní síť cizí
	nezaměřený průběh optického kabelu, HDPE trubky nebo souběh optického a metalického kabelu
	radiové síť, ochranné pásmo radiové sítě
	nadzemní síť
	neprovazované síť
	podzemní síť cizí
	síť s NV
	kojektor, kabelovod

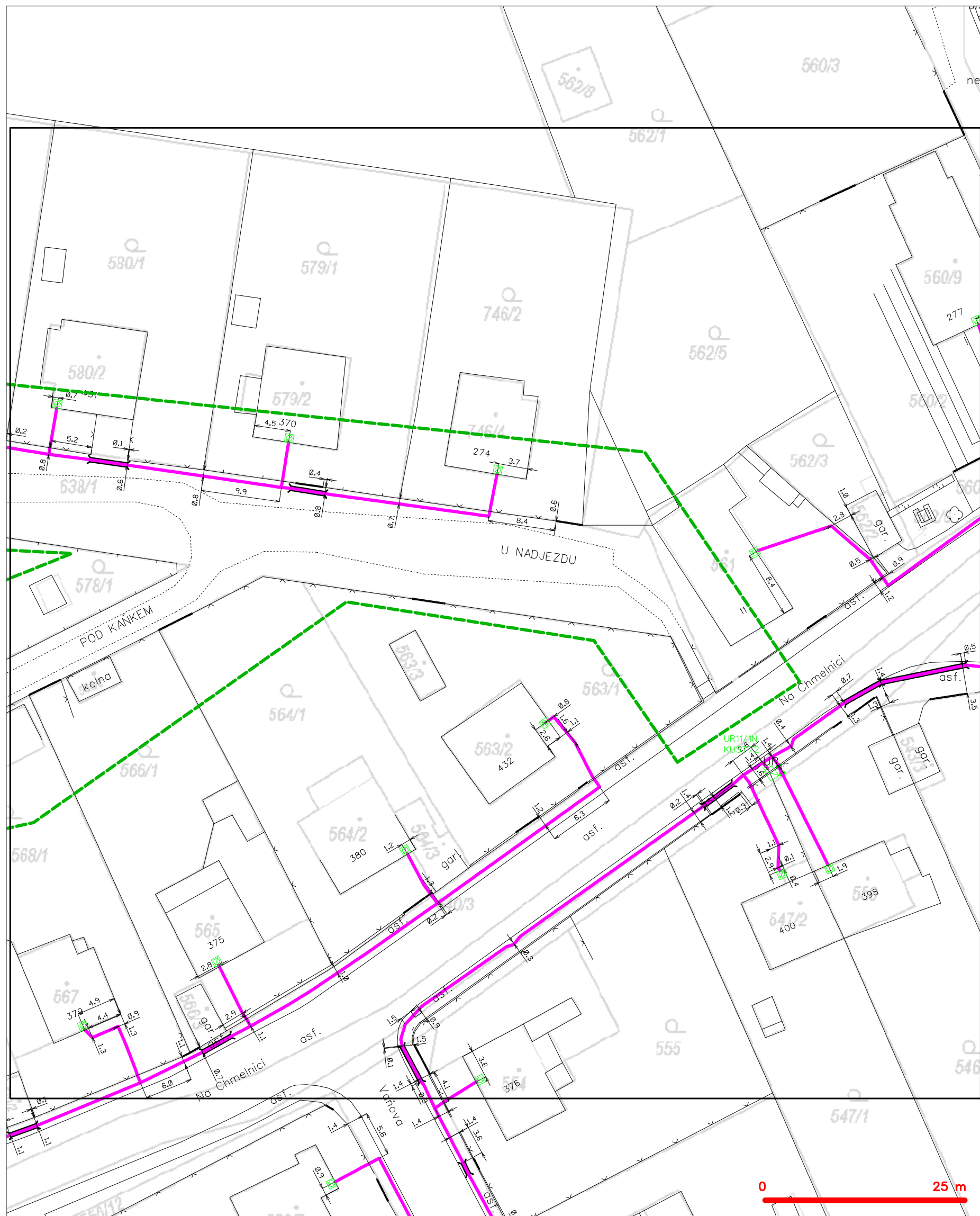
SITUAČNÍ VÝKRES - POLYGON 1, list kladu P1-1



LEGENDA

- | | | | |
|-------------------------------------------------------------------------------------|-----------------------------------------------|---------------------------------------------------------------------------------------|-------------------------------------------------|
|  | hranice zájmového území k vyjádření |  | nezaměření průběh optického kabelu, HDPE trubky |
|  | NN přípojka, území s NN přípojkou CETN |  | nebo souběh optického a metalického kabelu |
|  | zaměření průběh metalického kabelu |  | radiové sítě, ochranné písmo radiové sítě |
|  | zaměření průběh optického kabelu, HDPE trubky |  | podzemní sítě |
|  | nebo souběh optického a metalického kabelu |  | neprovazované sítě |
|  | nezaměření průběh metalického kabelu |  | podzemní sítě cizí |
|  | podzemní sítě cizí |  | sítě s NN |

SITUAČNÍ VÝKRES - POLYGON 1, list kladu P1-2



LEGENDA

- | | | | |
|---|-----------------------------------------------|---|-------------------------------------------------|
| — | hranice zájmového území k vyjádření | — | nezaměřený průběh optického kabelu, HDPE trubky |
| — | NV přípojka, území s NV přípojkou CETIN | — | nebo souběh optického a metalického kabelu |
| — | zaměřený průběh metalického kabelu | — | radiové sítě, ochranné pásmo radiové sítě |
| — | zaměřený průběh optického kabelu, HDPE trubky | — | nadzemní sítě |
| — | nebo souběh optického a metalického kabelu | — | neprovázané sítě |
| — | nezaměřený průběh metalického kabelu | — | podzemní sítě cizí |
| — | nadzemní sítě cizí | — | sítě s NV |

Město Kutná Hora
Havlíčkovo náměstí 552/1
Kutná Hora
284 01 KUTNÁ HORA-VNITŘNÍ MĚSTO



D0000000101840840705

NAŠE ZNAČKA
001131540068

VYŘIZUJE / LINKA
Milan Semerád / 800 850 860

MÍSTO ODESLÁNÍ / DNE
Plzeň 6. 2. 2023

Vyjádření k žádosti o souhlas s činností a/nebo s umístěním stavby v ochranném pásmu zařízení distribuční soustavy

Vážená paní, vážený pane,

dovolte nám, abychom reagovali na Vaši žádost ze dne 2. 2. 2023, ve které nás žádáte o souhlas s činností a/nebo umístěním stavby v blízkosti zařízení distribuční soustavy, resp. v ochranném pásmu zařízení distribuční soustavy (dále jen „zařízení“) v majetku společnosti ČEZ Distribuce, a. s.

Stavba a/nebo s ní související činnost na pozemku parcelní číslo 638/1,638/2,638/5 v katastrálním území Sedlec vedená pod názvem „rekonstrukce povrchu komunikace“ se nachází v blízkosti zařízení distribuční soustavy, resp. zasahuje do ochranného pásma zařízení **kabelového vedení 0,4kV** v majetku provozovatele distribuční soustavy společnosti ČEZ Distribuce, a. s.

Jménem společnosti ČEZ Distribuce, a. s., Vám sdělujeme, že udělujeme souhlas s činností a/nebo umístěním stavby v blízkosti zařízení distribuční soustavy, resp. v ochranném pásmu předmětného zařízení.

Toto vyjádření pozbývá platnosti, nebude-li činnost a/nebo stavba zahájena do 1 roku od udělení souhlasu.

Platnost tohoto souhlasu je vázána na dodržení následujících podmínek:

1. Vytýčení trasy kabelů je pouze informativní a pracovníci žadatele musí být s tímto seznámeni. Vytýčení trasy kabelů lze zdarma objednat na tel. 800 850 860. Veškeré práce v ochranném pásmu kabelového vedení musí být prováděny pouze ručně bez poškození kabelů. Každé poškození kabelů, včetně sebemenšího narušení jejich pláště, ohlásí žadatel neprodleně na poruchovou linku 800 850 860. Po provedeném ohledání místa poškození zaměstnancem provozovatele zajistí provozovatel distribuční soustavy opravu poškozeného zařízení na náklady žadatele. Před záhozem výkopu v ochranném pásmu kabelu ČEZ Distribuce a.s. musí být o ukončení prací vyzrozuměna místně příslušná provozní služebna, která provede kontrolu řádného uložení kabelu ČEZ Distribuce a.s. a jejich krytí dle ČSN 33 2000-5-52 a PNE 34 1050 a ověří, zda je cizí zařízení uloženo v souladu s ČSN 73 6005 se zápisem provedené kontrole do stavebního deníku.

V místě vjezdu upozorňujeme na dodržení nejmenšího dovoleného krytí (hloubku uložení) stávajících podzemních sítí, dle ČSN 73 6005. V prostoru komunikací, vjezdu a ostatních zpevněných ploch provede stavebník mechanickou ochranu stávajících podzemních vedení (kabely uložit do kabelových chrániček). Stávající pojistkové skříně nesmí být znepřístupněny a poškozeny, včetně poškození uzemnění.

Nesmí dojít k rozšíření komunikací pro motorovou dopravu do kabelového vedení, které v případě souběhu v komunikaci bude na náklady investora přeloženo mimo komunikaci. O přeložku je nutné

v dostatečném předstihu požádat na vyplněném formuláři, který je ke stažení na www.cezdistribuce.cz a je nutné splnit smluvní podmínky. Kabelové vedení bude umístěno min. 0,6 m od krajnice komunikace. Souběhy a křížení s podzemním vedením musí být provedeny v souladu s platnými normami a předpisy, zejména dle ČSN 73 6005. Upozorňuje se na dodržení nejmenšího dovoleného krytí (hloubku uložení) 73 6005. V místě křížení u prostoru komunikací a ostatních zpevněných ploch provede stavebník na své náklady mechanickou ochranu stávajících podzemních vedení (kabely uložit do kabelových chrániček).

V místech uložení kabelového vedení nízkého napětí, požadujeme zachování stávající nivelety chodníků a komunikací, resp. zachování hloubky uložení kabelového vedení a výšky umístění kabelových skříní nad terénem.

2. Podmínkou pro zahájení činnosti v blízkosti zařízení distribuční soustavy, resp. v ochranném pásmu je platné sdělení o existenci zařízení v majetku společnosti ČEZ Distribuce, a. s., pro výše uvedené zájmové území, které získáte prostřednictvím Geoportálu (geoportal.cezdistribuce.cz), při dodržení podmínek uvedených ve sdělení a v tomto vyjádření.
3. Místa křížení a souběhy ostatních zařízení a staveb se zařízeními energetickými, komunikačními sítěmi pro elektronickou komunikaci nebo zařízeními technické infrastruktury musí být vyprojektovány a provedeny v souladu s platnými normami a předpisy, zejména s ČSN 33 2000-5-52, ČSN EN 50110-1, ČSN EN 50341-1, ČSN 73 6005 a PNE 33 0000-6, PNE 33 3301, PNE 34 1050.
4. V případě nadzemního vedení nn budou pro stavby a konstrukce dodrženy odstupové vzdálenosti uvedené v PNE 33 3302 a hranu výkopu doporučujeme při realizaci stavby umístit min. 1 m od základové části podpěrného bodu.
5. Při realizaci stavby a/nebo provádění související činnosti nesmí dojít v žádném případě k nebezpečnému přiblížení osob, věcí, zařízení nebo mechanismů a strojů k živým částem pod napětím, tj. musí být dodržena minimální vzdálenost 1 m od živých částí zařízení nn, 2 m od vedení vn a 3 m od vedení vvn dle PNE 33 0000-6 s vazbou na ČSN EN 50110-1, pokud není větší vzdálenost stanovena v jiném předpisu (např. ČSN ISO 12480-1). V případě, že nebude možné tuto vzdálenost dodržet, je žadatel povinen požádat o vypnutí předmětného elektrického zařízení, případně o dočasné zaizolování vodičů nn.
6. Pracovníci provádějící práce budou prokazatelně poučeni o nebezpečí, které hrozí při nedodržení bezpečnostních předpisů. S ohledem na provádění prací v blízkosti zařízení distribuční soustavy, resp. v ochranném pásmu upozorňujeme na možnost nebezpečných vlivů od elektrického zařízení. Opatření proti těmto vlivům je na straně žadatele, dodavatele prací nebo jimi pověřených osobách. ČEZ Distribuce, a. s., nepřevzme žádnou zodpovědnost za případné škody, které vzniknou následkem poruchy nebo havárie elektrického zařízení za nepředvídaných okolností nebo nedodržením výše uvedených podmínek.
7. Stavbou nebude narušeno stávající uzemnění nadzemního vedení ani statika podpěrných bodů. Nebude-li možné toto dodržet je nutné situaci řešit formou přeložky zařízení distribuční soustavy ve smyslu § 47 zákona č. 458/2000 Sb., v platném znění.
8. V případě činnosti a/nebo stavby v blízkosti elektrického vedení, resp. v ochranném pásmu bude dotčený prostor ze všech stran možného přístupu/vjezdu po celou dobu realizace viditelně označen výstražnou cedulí.
9. Umístěním stavby nesmí dojít ke ztížení přístupu našich pracovníků a pracovníků námi pověřených firem k zařízení v majetku společnosti ČEZ Distribuce, a. s. Při případné úpravě povrchu nesmí dojít ke změně výškové nivelity země oproti současnému stavu.
10. Musí být dodrženy Podmínky pro práce v ochranných pásmech zařízení, které jsou v platném znění k dispozici na www.cezdistribuce.cz, popř. jsou součástí vydaného sdělení o existenci zařízení v majetku společnosti ČEZ Distribuce, a. s.
11. Dojde-li k obnažení podzemního vedení nebo k poškození energetického zařízení, sítě pro elektronickou komunikaci nebo zařízení se sítí pro elektronickou komunikaci související nebo zařízení technické infrastruktury ve vlastnictví ČEZ Distribuce, a. s., nahláste nám prosím tuto skutečnost bezodkladně jako poruchu na bezplatnou linku 800 850 860. Poškození nebo mimořádné události způsobené na zařízení žadatelem, dodavatelem prací nebo jimi pověřenými osobami budou opraveny na náklady viníka. Zahrnutí obnažených, případně poškozených částí podzemního vedení může být provedeno pouze po souhlasu vydaném společností ČEZ Distribuce, a. s.
12. Toto vyjádření se nevztahuje na zařízení v majetku společností ČEZ ICT Services, a. s., a Telco Pro



D0000000101840840705



Services, a. s.

Provozovatel distribuční soustavy si vyhrazuje právo odvolat souhlas kdykoli, zjistí-li, že podmínky stanovené v tomto vyjádření nejsou dodrženy. Pokud zjištěné nedostatky nebyly odstraněny ani na základě písemné výzvy ve stanoveném termínu, je žadatel povinen uvést ochranné pásmo do původního stavu a zdržet se provozování jakékoli činnosti, kterou zákon výslovně zakazuje.

S pozdravem

Ing. Roman Válek

Vedoucí odboru Specializovaná obsluha
ČEZ Distribuce, a. s.

R4P100 ReqType:Q ReqExtID:0013821553 ProcessID:CS-20230206T110615-0001 DocExtID:0000000058228303 BOLD:001A4A1A12031EEDA9C0BC7CE3AA087A
BONM:ZISUCSPRN DocType:CZ05IAg/16) SAPTyp:Dopis-DOP-D35 ZakID:0011601756 DocID:001045532388 IA:177\p22-235765059 Ver:X595D230 QJOCK str:3 list:2



Město Kutná Hora
Havlíčkovo náměstí 552/1
Kutná Hora
284 01 KUTNÁ HORA-VNITŘNÍ MĚSTO



0000000101840835003

NAŠE ZNAČKA
001131540066

VYŘIZUJE / LINKA
Milan Semerád / 800 850 860

MÍSTO ODESLÁNÍ / DNE
Plzeň 6. 2. 2023

Vyjádření k projektové dokumentaci ke stavbě ve smyslu energetického zákona a příslušných technických norem

Vážená paní, vážený pane,

dovolte nám, abychom reagovali na Vaši žádost ze dne 2. 2. 2023, ve které nás žádáte o vydání vyjádření k projektové dokumentaci pro účely stavebního řízení.

V zájmovém území k zamýšlené stavbě a/nebo s ní související činnosti na pozemku parcelní číslo 638/1,638/2,638/5 v katastrálním území Sedlec vedené pod názvem „rekonstrukce povrchu komunikace“ se nachází zařízení **kabelového vedení 0,4kV** v majetku provozovatele distribuční soustavy společnosti ČEZ Distribuce, a. s.

Sdělujeme Vám, že společnost ČEZ Distribuce, a. s., souhlasí s předloženou projektovou dokumentací.

Platnost tohoto souhlasu je vázána na dodržení následujících podmínek:

1. Vytýčení trasy kabelů je pouze informativní a pracovníci žadatele musí být s tímto seznámeni. Vytýčení trasy kabelů lze zdarma objednat na tel. 800 850 860. Veškeré práce v ochranném pásmu kabelového vedení musí být prováděny pouze ručně bez poškození kabelů. Každé poškození kabelů, včetně sebemenšího narušení jejich pláště, ohlásí žadatel neprodleně na poruchovou linku 800 850 860. Po provedeném ohledání místa poškození zaměstnancem provozovatele zajistí provozovatel distribuční soustavy opravu poškozeného zařízení na náklady žadatele. Před záhozem výkopu v ochranném pásmu kabelu ČEZ Distribuce a.s. musí být o ukončení prací vyzkoumána místně příslušná provozní služebna, která provede kontrolu řádného uložení kabelu ČEZ Distribuce a.s. a jejich krytí dle ČSN 33 2000-5-52 a PNE 34 1050 a ověří, zda je cizí zařízení uloženo v souladu s ČSN 73 6005 se zápisem provedené kontrole do stavebního deníku.


V místě vjezdu upozorňujeme na dodržení nejmenšího dovoleného krytí (hloubku uložení) stávajících podzemních sítí, dle ČSN 73 6005. V prostoru komunikací, vjezdu a ostatních zpevněných ploch provede stavebník mechanickou ochranu stávajících podzemních vedení (kabely uložit do kabelových chrániček). Stávající pojistkové skříně nesmí být znepřístupněny a poškozeny, včetně poškození uzemnění.

Nesmí dojít k rozšíření komunikací pro motorovou dopravu do kabelového vedení, které v případě souběhu v komunikaci bude na náklady investora přeloženo mimo komunikaci. O přeložku je nutné v dostatečném předstihu požádat na vyplněném formuláři, který je ke stažení na www.cezdistribuce.cz a je nutné splnit smluvní podmínky. Kabelové vedení bude umístěno min.0,6 m od krajnice komunikace. Souběhy a křížení s podzemním vedením musí být provedeny v souladu s platnými normami a předpisy,

zejména dle ČSN 73 6005. Upozorňuje se na dodržení nejmenšího dovoleného krytí (hloubku uložení) 73 6005. V místě křížení u prostoru komunikací a ostatních zpevněných ploch provede stavebník na své náklady mechanickou ochranu stávajících podzemních vedení (kabely uložit do kabelových chrániček).

V místech uložení kabelového vedení nízkého napětí, požadujeme zachování stávající nivelety chodníků a komunikací, resp. zachování hloubky uložení kabelového vedení a výšky umístění kabelových skříní nad terénem.

2. Podmínkou pro zahájení činnosti v blízkosti zařízení distribuční soustavy, resp. v ochranném pásmu je platné sdělení o existenci zařízení v majetku společnosti ČEZ Distribuce, a. s., pro výše uvedené zájmové území, které získáte prostřednictvím Geoportálu (geoportal.cezdistribuce.cz), při dodržení podmínek uvedených ve sdělení a v tomto vyjádření.
3. V dostatečném časovém předstihu před zahájením prací je nutné podat žádost o udělení souhlasu s činností a umístěním stavby v blízkosti zařízení distribuční soustavy, resp. v ochranném pásmu. Postup a formulář je k dispozici na www.cezdistribuce.cz. Při realizaci stavby je nutné se řídit podmínkami, které budou stanoveny v případě kladného posouzení podané žádosti.
4. Místa křížení a souběhy ostatních zařízení a staveb se zařízeními energetickými, komunikačními sítěmi pro elektronickou komunikaci nebo zařízeními technické infrastruktury musí být vyprojektovány a provedeny v souladu s platnými normami a předpisy, zejména s ČSN 33 2000-5-52, ČSN EN 50110-1, ČSN EN 50341-1, ČSN 73 6005 a PNE 33 0000-6, PNE 33 3301, PNE 34 1050.
5. V případě nadzemního vedení nn budou pro stavby a konstrukce dodrženy odstupové vzdálenosti uvedené v PNE 33 3302 a hranu výkopu doporučujeme při realizaci stavby umístit min. 1 m od základové části podpěrného bodu.
6. Při realizaci stavby a/nebo provádění související činnosti nesmí dojít v žádném případě k nebezpečnému přiblížení osob, věcí, zařízení nebo mechanismů a strojů k živým částem pod napětím, tj. musí být dodržena minimální vzdálenost 1 m od živých částí zařízení nn, 2 m od vedení vn a 3 m od vedení vvn, dle PNE 33 0000-6 s vazbou na ČSN EN 50110-1, pokud není větší vzdálenost stanovena v jiném předpisu (např. ČSN ISO 12480-1). V případě, že nebude možné tuto vzdálenost dodržet, je žadatel povinen požádat o vypnutí předmětného elektrického zařízení, případně o dočasné zaizolování vodičů nn.
7. Pracovníci provádějící práce budou prokazatelně poučeni o nebezpečí, které hrozí při nedodržení bezpečnostních předpisů. S ohledem na provádění prací v blízkosti zařízení distribuční soustavy, resp. v ochranném pásmu upozorňujeme na možnost nebezpečných vlivů od elektrického zařízení. Opatření proti těmto vlivům je na straně žadatele, dodavatele prací nebo jimi pověřených osobách. ČEZ Distribuce, a. s., nepřevzme žádnou zodpovědnost za případné škody, které vzniknou následkem poruchy nebo havárie elektrického zařízení za nepředvídaných okolností nebo nedodržením výše uvedených podmínek.
8. Stavbou nebude narušeno stávající uzemnění nadzemního vedení ani statika podpěrných bodů. Nebude-li možné toto dodržet je nutné situaci řešit formou přeložky zařízení distribuční soustavy ve smyslu § 47 zákona č. 458/2000 Sb., v platném znění.
9. V případě činnosti a/nebo stavby v blízkosti elektrického vedení, resp. v ochranném pásmu bude dotčený prostor ze všech stran možného přístupu/vjezdu po celou dobu realizace viditelně označen výstražnou cedulí.
10. Umístěním stavby nesmí dojít ke ztížení přístupu našich pracovníků a pracovníků námi pověřených firem k zařízení v majetku společnosti ČEZ Distribuce, a. s. Při případné úpravě povrchu nesmí dojít ke změně výškové nivelity země oproti současnému stavu.
11. Musí být dodrženy Podmínky pro práce v ochranných pásmech zařízení, které jsou v platném znění k dispozici na www.cezdistribuce.cz, popř. jsou součástí vydaného sdělení o existenci zařízení v majetku společnosti ČEZ Distribuce, a. s.
12. Dojde-li k obnažení podzemního vedení nebo k poškození energetického zařízení, sítě pro elektronickou komunikaci nebo zařízení se sítí pro elektronickou komunikaci související nebo zařízení technické infrastruktury ve vlastnictví ČEZ Distribuce, a. s., nahláste nám prosím tuto skutečnost bezodkladně jako poruchu na bezplatnou linku 800 850 860. Poškození nebo mimořádné události způsobené na zařízení žadatelem, dodavatelem prací nebo jimi pověřenými osobami budou opraveny na náklady viníka. Zahrnutí obnažených, případně poškozených částí podzemního vedení může být provedeno pouze po souhlasu vydaném společností ČEZ Distribuce, a. s.



D0000000101840835003

13. Toto vyjádření se nevztahuje na zařízení v majetku společností ČEZ ICT Services, a. s., a Telco Pro Services, a. s.

14. Toto vyjádření nenahrazuje souhlas k zajištění příkonu elektrické energie.

Platnost tohoto vyjádření je 1 rok od data vydání.

Zjistí-li provozovatel distribuční soustavy, že nejsou dodrženy stanovené podmínky, vyhrazuje si právo kdykoli odvolat své souhlasné vyjádření.

S pozdravem



Ing. Roman Válek

Vedoucí odboru Specializovaná obsluha
ČEZ Distribuce, a. s.

R4P100 ReqType:Q ReqExtID:0013821452 ProcessID:CS-20230206T110238-0001 DocExtID:0000000058228196 BOLD:001A4A1A12031EED9A9C0AC4E8E22877
BONM:ZISUCSPRN DocType:CZ05IAV(6) SAPyp:Dopis-DOP-D42 ZakID:0011601756 DocID:001046532321 IA:28 p22:235763734 Ver:X595D230 QUICK str:3 list:2



D000000101840835003



naše značka
5002759843
vyřizuje
Ing. Radek Mikeš
datum
08.02.2023

Ing. Tomáš Pospíšil
17. listopadu 400
53002 Pardubice

Věc:

Rekonstrukce povrchu části komunikace v ulicích Pod Kaňkem a U Nadjezdu v Kutné Hoře

K.ú. - p.č.: Sedlec u Kutné Hory

Stavebník: Město Kutná Hora, Havlíčkově náměstí 552/1, 28401 Kutná Hora

Účel stanoviska: Povolení stavby - stavební režim (ÚR+SP)

GasNet, s.r.o., jako provozovatel distribuční soustavy (PDS) a technické infrastruktury, zastoupený GasNet Služby, s.r.o., vydává toto stanovisko:

UPOZORNĚNÍ: Vaše stavba byla zařazena do režimu se zvýšeným dozorem nad stavební činností v ochranném a bezpečnostním pásmu PZ. Důkladně se prosím seznamte s obsahem stanoviska, proveďte oznámení o zahájení stavební činnosti, objednejte si vytyčení a postupujte podle pokynů uvedených ve stanovisku. Společnost GasNet s.r.o. požaduje přizvat ke kontrole provedení stavební činnosti a zda nedošlo k poškození majetku společnosti. Pokud nedojde ke splnění těchto povinností bude společnost GasNet s.r.o. nucena zahájit řízení o narušení ochranného pásma PZ a nebude souhlasit s užíváním Vaší stavby.

V ZÁJMOVÉM ÚZEMÍ SE NACHÁZÍ TATO PLYNÁRENSKÁ ZAŘÍZENÍ A PLYNOVODNÍ PŘÍPOJKY (dále PZ):

- NTL plynovody a přípojky

Ochranné pásmo STL a NTL plynovodů a přípojek je v zastavěném území obce 1 m na obě strany od potrubí. Ochranné pásmo slouží k zajištění bezpečného a spolehlivého provozu plynárenského zařízení.

V ochranném pásmu plynovodů a přípojek budou veškeré práce prováděny výhradně ručním způsobem. Veškeré stavební práce musí být vykonávány tak, aby v žádném případě nenarušily bezpečný provoz uvedených plynárenských zařízení a plynovodních přípojek.

Pro realizaci stavby stanovujeme tyto podmínky:

- Při výstavbě komunikace požadujeme dodržet ČSN 736005, tab. B1.
- Požadujeme, aby veškeré práce v ochranném pásmu stávajících plynárenských zařízení byly prováděny nejméně 400 mm nad jejich povrchem.
- V případě, že nebude možné dodržet krytí PZ dle ČSN 73 6005, bude nutné provést přeložku těchto PZ tak, aby bylo dosaženo požadovaného krytí. Tyto práce budou provedeny v souladu se zákonem č. 458/2000 Sb. v platném znění jako přeložka plynárenského zařízení na náklady investora.
- Při vysazování stromů a okrasných dřevin požadujeme dodržet od stávajícího PZ vzdálenost minimálně 2 m na obě strany.
- Po odtěžení stávající konstrukce komunikace bude podstatně sníženo krytí stávajícího PZ. Proto je vyloučeno použití těžké mechanizace (zejména válců s trny, zemních fréz atd.) přímo nad potrubím. Při provádění prací je třeba věnovat zvýšenou pozornost a opatrnost u míst s odbočkami, kde navrtávací odbočkový T-kus vyčnívá nad vlastní porubí a mohlo by dojít k jeho odtržení. Dále je třeba ověřit polohu přípojek, které jsou nad vlastním potrubím PZ a navíc zpravidla uloženy kolmo na plynovod (tím i komunikaci).

GasNet Služby, s.r.o.

Plynárenská 499/1 • Zábřovice • 602 00 Brno • T 555 90 10 10 • www.gasnet.cz

IČ: 27935311 • DIČ: CZ27935311

Zápis do obchodního rejstříku: Krajský soud v Brně, sp. zn. C 57165, dne 26. 7. 2007

Certificate of incorporation: Regional Court in Brno, ref. number C 57165, on 26th July 2007

Zákaznická linka GasNet 555 90 10 10, info@gasnet.cz, www.gasnet.cz

- Dopravní značení musí být umístěno od stávajícího plynárenského zařízení a plynovodních přípojek (dále jen PZ) v minimální vzdálenosti 1 m.

Nové uliční vpusti musí být umístěny od stávajícího PZ v minimální vzdálenosti 0,5 m od jeho okraje.

Veřejné osvětlení

Vzdálenost vnější hrany betonového základu stožáru od líce plynárenského zařízení a plynovodních přípojek musí být minimálně 500 mm. Hloubku základu stožáru nutno určit tak, aby stabilita stožáru zůstala zachována i při odkrytí sousedního plynárenského zařízení.

Pro uložení kabelů VO bude dodržena prostorová norma (ČSN 73 6005).

V rozsahu této stavby souhlasíme s povolením stavby dle zákona 183/2006 Sb. ve znění pozdějších předpisů. Tento souhlas platí pro územní řízení, řízení o územním souhlasu, veřejnoprávní smlouvy pro umístění stavby, zjednodušené územní řízení, ohlášení, stavební řízení, společné územní a stavební řízení, vodoprávní řízení, veřejnoprávní smlouvu o provedení stavby nebo oznámení stavebního záměru s certifikátem autorizovaného inspektora.

Pokud se stane stanovisko v době své platnosti součástí rozhodnutí stavebního úřadu (bude citována naše značka stanoviska), prodlužuje se jeho platnost o dobu platnosti rozhodnutí stavebního úřadu.

V zájmovém území se mohou nacházet plynárenská zařízení jiných vlastníků či správců, případně i dlouhodobě nefunkční/neprovozovaná plynárenská zařízení bez dostupných informací o jejich poloze a vlastnictví.

Plynárenská zařízení a plynovodní přípojky (dále jen PZ) jsou dle ust. § 2925 zákona č. 89/2012 Sb., občanského zákoníku, provozovány jako zařízení zvláště nebezpečná a z tohoto důvodu jsou chráněna ochranným pásmem dle zákona č. 458/2000 Sb. ve znění pozdějších předpisů.

Rozsah ochranného pásma je stanoven v zákoně 458/2000 Sb. ve znění pozdějších předpisů.

Stavební činnosti je možné realizovat pouze při dodržení podmínek stanovených v tomto stanovisku. Nebudou-li tyto podmínky dodrženy, budou stavební činnosti považovány dle § 68 zákona č. 458/2000 Sb. ve znění pozdějších předpisů za činnost bez našeho předchozího souhlasu. Při každé změně projektu nebo stavby (zejména trasy navrhovaných inženýrských sítí) je nutné požádat o nové stanovisko k této změně.

Nedodržení podmínek uvedených v tomto stanovisku zakládá odpovědnost stavebníka za vzniklé škody.

Za stavební činnosti se pro účely tohoto stanoviska považují všechny činnosti prováděné v ochranném pásmu PZ (tzn. bezvýkopové technologie a terénní úpravy) a činnosti mimo ochranné pásmo, pokud by takové činnosti mohly ohrozit bezpečnost a spolehlivost PZ (např. trhací práce, sesuvy půdy, vibrace, apod.).

Případné zřizování stavenišť, skladování materiálů, stavebních strojů apod. bude realizováno mimo ochranné pásmo PZ (není-li ve stanovisku uvedeno jinak).

Při použití nákladních vozidel, stavebních strojů a mechanismů požadujeme zabezpečit případný přejezd přes PZ uložením betonových panelů v místě přejezdu PZ.

PŘI REALIZACI STAVBY BUDOU DODRŽENY TYTO PODMÍNKY PRO PROVÁDĚNÍ STAVEBNÍ ČINNOSTI:

(1) Před zahájením stavební činnosti bude provedeno vytyčení trasy a přesné určení uložení PZ. Vytyčení trasy provede příslušná regionální oblast ZDARMA. Formulář a kontakt naleznete na <https://www.gasnet.cz/cs/ds-vytyceni-pz/>, lze využít QR kód, který je uveden v tomto stanovisku. Při podání žádosti uvede žadatel naši značku (číslo jednací) uvedenou v úvodu tohoto stanoviska a sdělí termín zahájení a ukončení stavby. O provedeném vytyčení trasy bude sepsán protokol. Přesné určení uložení PZ (sondou) je povinen provést stavebník na svůj náklad.

BEZ VYTYČENÍ TRASY A PŘESNÉHO URČENÍ ULOŽENÍ PZ STAVEBNÍKEM NESMÍ BÝT VLASTNÍ STAVEBNÍ ČINNOST ZAHÁJENA. VYTYČENÍ POVAŽUJEME ZA ZAHÁJENÍ STAVEBNÍ ČINNOSTI V OCHRANNÉM A BEZPEČNOSTNÍM PÁSMU PZ. PROTOKOL O VYTYČENÍ MÁ PLATNOST 2 MĚSÍCE.

(2) Stavebník je povinen stavebnímu podnikateli prokazatelně předat kopii tohoto stanoviska. Převzetí kopie stvrdí stavební podnikatel stavebníkovi svým podpisem a zápisem do stavebního deníku. Pracovníci provádějící stavební činnosti budou prokazatelně seznámeni s polohou PZ, rozsahem ochranného pásma a těmito podmínkami.

(3) Bude dodržena mj. ČSN 73 6005, TPG 702 01, TPG 702 04, TPG 700 03, zákon č. 458/2000 Sb. ve znění pozdějších předpisů, případně další předpisy související s uvedenou stavbou.

(4) Při provádění stavební činnosti v ochranném pásmu PZ vč. přesného určení uložení PZ je stavebník povinen učinit taková opatření, aby nedošlo k poškození PZ nebo ovlivnění jejich bezpečnosti a spolehlivosti provozu. Nebude použito nevhodného nářadí, zemina bude těžena pouze ručně bez použití pneumatických, elektrických, bateriových a motorových nářadí.

(5) V případě použití bezvýkopových technologií (např. protlaku) bude před zahájením stavební činnosti provedeno úplné obnažení PZ v místě křížení na náklady stavebníka. Technologie musí být navržena tak, aby v místě křížení nebo souběhu s PZ byl dostatečný stranový nebo výškový odstup od PZ, který zajistí nepoškození PZ během prací a to s ohledem na použitou bezvýkopovou technologii a všechny její účinky na okolní terén. V případě, že nemůže být tato podmínka dodržena, nesmí být použita bezvýkopová technologie.

(6) Odkrytá PZ budou v průběhu nebo při přerušení stavební činnosti řádně zabezpečena proti jejich poškození.

(7) Poklopy uzávěrů a ostatních armatur na PZ, vč. hlavních uzávěrů plynu (HUP) na odběrném plynovém zařízení udržovat stále přístupné a funkční po celou dobu trvání stavební činnosti.

(8) Bude zachována hloubka uložení PZ (není-li ve stanovisku uvedeno jinak).

(9) Stavebník je povinen neprodleně oznámit každé i sebemenší poškození PZ (vč. drobných vrypů do PE potrubí, poškození izolace, signalizačního vodiče, výstražné fólie, markeru atd.) na telefon 1239.

(10) Před provedením zásypu výkopu a v průběhu stavby bude provedena kontrola dodržení podmínek stanovených pro stavební činnosti v ochranném pásmu PZ. Povinnost kontroly se vztahuje i na PZ, která nebyla odhalena. Kontrolu provede příslušná regionální oblast (formulář a kontakt naleznete na <https://www.gasnet.cz/cs/ds-vytyceni-pz/>, lze využít QR kód, který je uveden v tomto stanovisku). Při žádosti uvede žadatel naši značku (číslo jednací) uvedenou v úvodu tohoto stanoviska. Kontrolu je třeba objednat min. 5 dnů předem. Předmětem kontroly je také ověření dodržení stanovené odstupové vzdálenosti staveb, které byly povoleny v ochranném a bezpečnostním pásmu PZ.

(11) O provedené kontrole bude sepsán protokol. Bez provedené kontroly nesmí být PZ zasypána. Stavebník je povinen na základě výzvy provozovatele PZ, nebo jeho zástupce doložit průkaznou dokumentaci o nepoškození PZ během výstavby nebo provést na své náklady kontrolní sondy v místě styku stavby s PZ.

(12) Plynárenské zařízení a plynovodní přípojky budou před zásypem výkopu řádně podsypány a obsypány, bude provedeno zhutnění a bude osazena výstražná fólie žluté barvy, to vše v souladu s předpisem provozovatele distribuční soustavy „Zásady pro projektování, výstavbu, rekonstrukce a opravy“, který naleznete na <https://www.gasnet.cz/cs/technicke-dokumenty/> a v souladu s ČSN EN 12007-1-4, TPG 702 01, TPG 702 04.

(13) Neprodleně po skončení stavební činnosti budou řádně osazeny všechny poklopy a nadzemní prvky PZ.

(14) Pokud stavebník nedodrží podmínky stanovené tímto stanoviskem bude činnost stavebníka vyhodnocena provozovatelem PZ jako narušení ochranného nebo bezpečnostního pásma PZ a budou z toho vyvozeny příslušné důsledky.

Platí pouze pro území vyznačené v příloze tohoto stanoviska a to 24 měsíců ode dne jeho vydání.

V případě dotčení pozemku v majetku společnosti GasNet, s.r.o. je třeba dále projednat smluvní vztah k tomuto pozemku. Kontakt na projednání naleznete na adrese www.gasnet.cz/cs/kontaktni-system/, činnost "Smluvní vztahy - pozemky a budovy plynárenských zařízení".

Za správnost a úplnost dokumentace předložené s žádostí včetně jejího souladu s platnými předpisy plně zodpovídá její zpracovatel. Stanovisko nenahrazuje případná další stanoviska k jiným částem stavby.

V případě další korespondence nebo jednání (např. změna stavby) uvádějte naši značku - 5002759843 a datum tohoto stanoviska. Kontakty jsou k dispozici na <https://www.gasnet.cz/cs/kontaktni-system/>.



GasNet, s.r.o.
zastoupená společností GasNet Služby, s.r.o., IČ 27935311
Ing. Radek Mikeš
Technik externích požadavků-Čechy
Oddělení zpracování ext. požadavků-Čechy
RADEK.MIKES@GASNET.CZ



Zažádejte o vytyčení

Příloha: Orientační zakres plynárenského zařízení. Tato příloha je nedílnou součástí stanoviska č. 5002759843 ze dne 08.02.2023.

Provozovatel DS: GasNet, s.r.o.; Stavebník: Město Kutná Hora, Havlíčkovo náměstí 552/1, 28401 Kutná Hora. K.ú.: Sedlec u Kutné Hory.

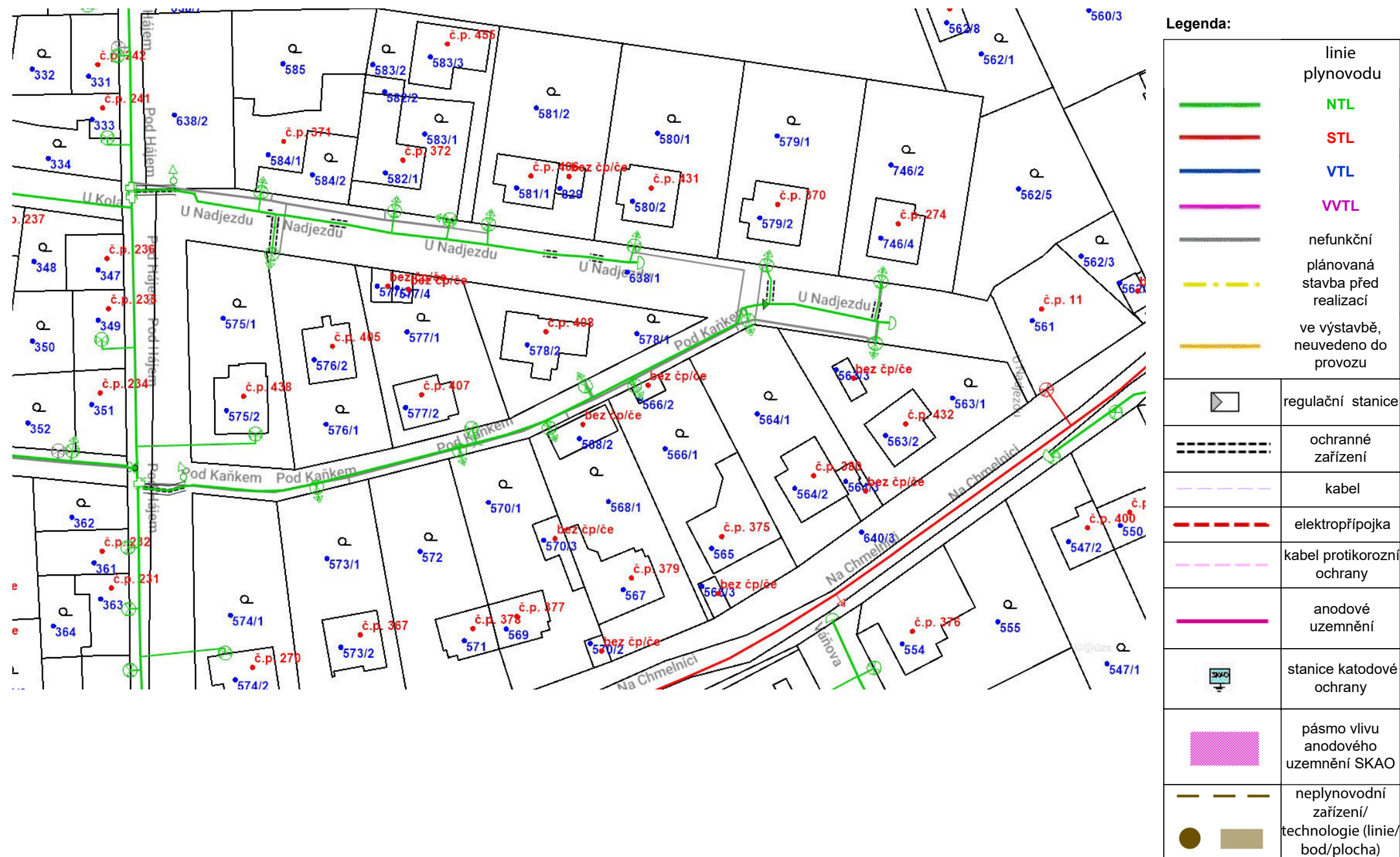


Legenda:

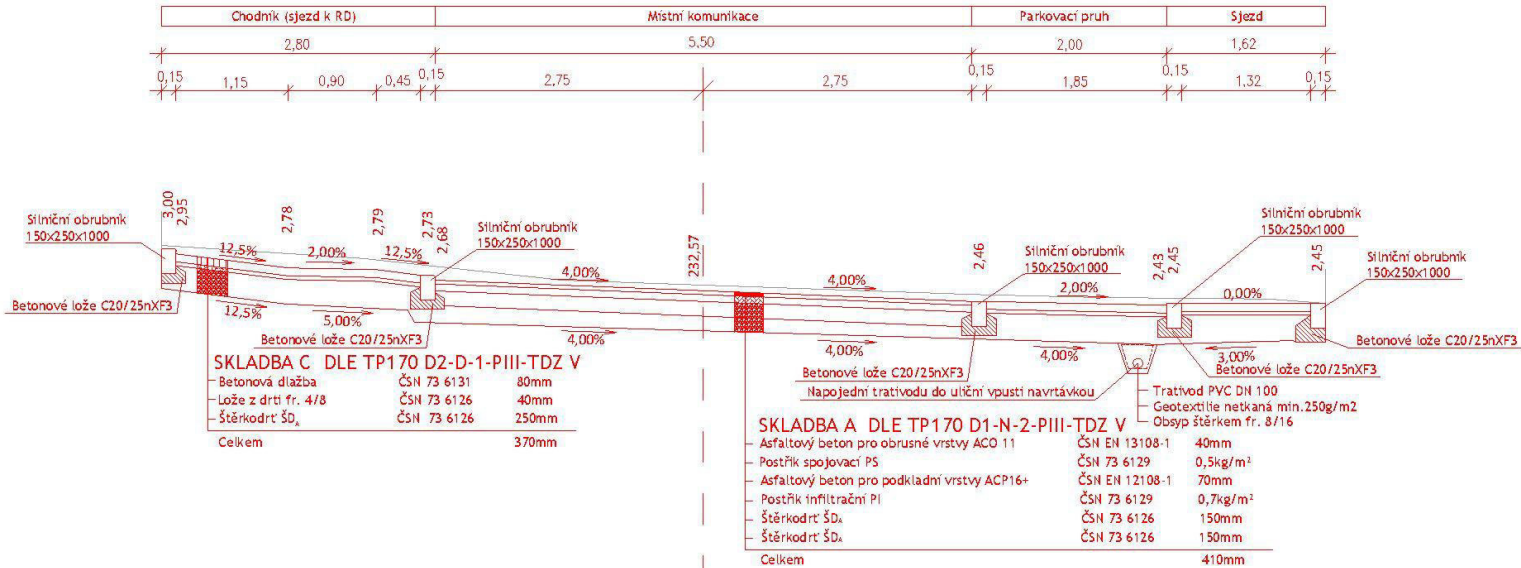
linie plynovodu	
	NTL
	STL
	VTL
	WTL
	nefunkční
	plánovaná stavba před realizací
	ve výstavbě, neuvedeno do provozu
	regulační stanice
	ochranné zařízení
	kabel
	elektropřípojka
	kabel protikoroziční ochrany
	anodové uzemnění
	stanice katodové ochrany
	pásmo vlivu anodového uzemnění SKAO
	neplynovodní zařízení/technologie (linie/bod/plocha)

Provozovatel DS: GasNet, s.r.o.; Stavebník: Město Kutná Hora , Havlíčkovo náměstí 552/1 , 28401 Kutná Hora. K.ú.: Sedlec u Kutné Hory.

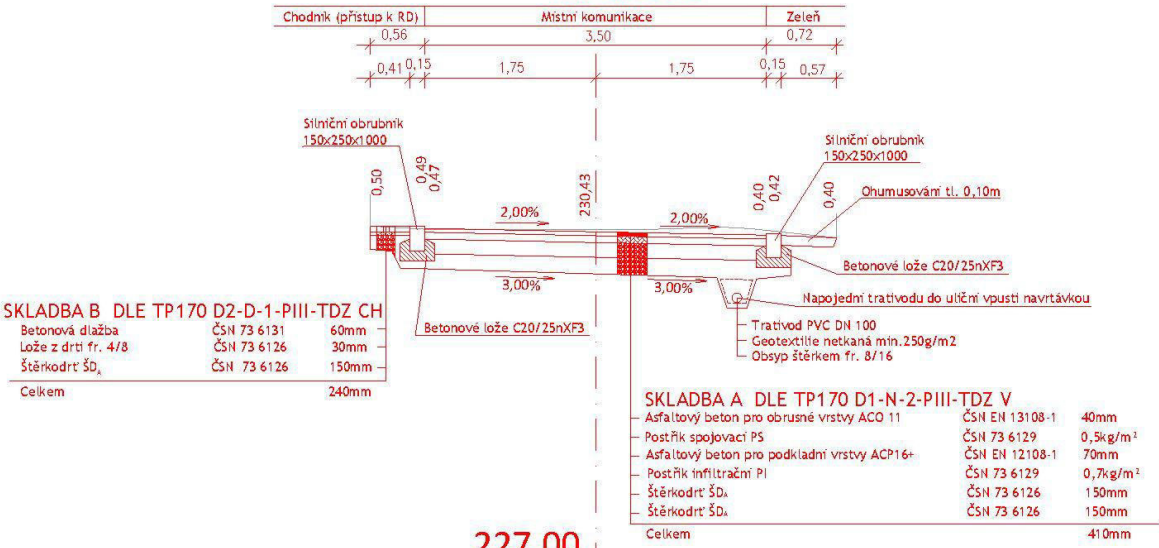
Provozovatel DS: GasNet, s.r.o.; Stavebník: Město Kutná Hora , Havlíčkovo náměstí 552/1 , 28401 Kutná Hora. K.ú.: Sedlec u Kutné Hory.



Vzorový řez A-A'
km 0,060 00



Vzorový řez B-B'
km 0,060 00



POZNÁMKA 1

- POŽADAVKY NA OBRUBNÍKY/SILNÍČNÍ KRAJNÍKY/BET.PRVKY DLE ČSN EN 1340 PRO:
- ODOLNOST PROTI POVĚTRNOSTNÍM VLIVŮM (ZMRAZOVÁNÍ/ROZMRAZOVÁNÍ)
Odloučený materiál po 100 zmrazovacích cyklech $\leq 1,0 \text{ kg/m}^2$; TŘÍDA "3", OZNAČENÍ ZKUŠEBNÍ METODY "A" DLE TAB. 2.2
 - ODOLNOST PROTI OBRUSU
Ztráta objemu obrusem $\leq 18\,000 \text{ mm}^3 / 5\,000 \text{ mm}^2$; TŘÍDA "4", OZNAČENÍ "I" DLE TAB. 4
 - PEVNOST BETONU (PEVNOST V OHYBU)
 $> 3,5 \text{ MPa}$; TŘÍDA "1", OZNAČENÍ "S" DLE TAB. 3
 - ROZMĚROVÁ PŘESNOST (DĚLKA/ŠÍŘKA/VÝŠKA)
 $\pm 5 \text{ mm} / \pm 3 \text{ mm} / \pm 5 \text{ mm}$

POŽADAVEK NA BETONOVÉ LOŽE C20/25 nXF3 DLE TKP 18

POZNÁMKA 2

- NETKANÁ GEOTEXTILIE - FILTRAČNÍ (DLE TP 97 - PŘÍLOHA 2)
- TL. PŘI ZATÍŽENÍ 2kPa - 2,5mm
 - PLOŠNÁ HMOTNOST - 190g/m²
 - PROPUSTNOST - 37x10⁻⁴ m/s
 - PEVNOST V TAHU - $> 10 \text{ kN/m}$ (DLE ČSN EN ISO 10319)
 - ODOLNOST PROTI STATICKÉMU PROTlačENÍ (CBR) - $> 3 \text{ kN}$ (DLE ČSN EN ISO 12236)

POZNÁMKA 3

- VAROVNÝ PÁS/RELIEFNÍ DLAŽBA
- Použitý materiál musí vyhovovat nařízení vlády č. 163/2002 Sb. a příslušným tech. návodům TZÚS 12.03.04: prvky pro varovné pásy
- UMĚLÁ VODÍČÍ LINIE - DLAŽBA S DRÁŽKOU
- Použitý materiál musí vyhovovat nařízení vlády č. 163/2002 Sb. a příslušným tech. návodům TZÚS 12.03.06: umělé vodící linie

POZNÁMKA 4

POŽADAVKY NA VLASTNOSTI NOPOVÉ FÓLIE UVEDENY V ČSN EN 13967

Všechna násypová tělesa budou budována z materiálu vhodného do násypů dle ČSN 736133 a provedena budou dle ČSN 731006. Jejich hutnění bude probíhat ve vrstvách o max. tloušťce 30cm

ZODPOVĚDNÝ PROJEKTANT: Ing. Martin Mojžíš		VYPRACOVAL: Ing. Tomáš Pospíšil	KONTROLOVAL: Ing. Anna Hybská	<div><div><div>T</div><div>Ing. Tomáš Pospíšil projektant dopravních staveb</div><div>17. listopadu 400, Pardubice, 530 02, IČ: 08006393 www.projekcepospisi.cz, info@projekcepospisi.cz</div></div></div>
INVESTOR: Město Kutná Hora, Havlíčkovo náměstí 552/1, Kutná Hora, 284 01				
KRAJ: Středočeský		OBEC: Kutná Hora		
STAVEBNÍ OBJEKT: SO 101 - Komunikace a zpevněné plochy				
NÁZEV STAVBY: Rekonstrukce povrchu části komunikace v ulicích Pod Kaňkem a U Nadjezdu v Kutné Hoře				DATUM: 1/2023
				FORMÁT: 840x297mm
				MĚŘÍTKO: 1:50
				STUPEŇ: DÚR+ DSP, DPS
				ČÍSLO ZAKÁZKY: 162-22
NÁZEV VÝKRESU: Vzorové řezy				ČÍSLO SOUPRAVY: ČÍSLO VÝKRESU: D.1.1.4



Váš dopis zn.:
Ze dne 31. 1. 2023

Ing. Tomáš Pospíšil
17 listopadu 400
53002 Pardubice.

Sp. zn.:S-KHSSC 05032/2023
Č. j.:KHSSC 05032/2023

Vyřizuje: MUDr. František Stehlík
Tel.: 310 014 452
E-mail: frantisek.stehlik@khsstc.cz

Datum 24. února 2023

Dokumentace stavby rekonstrukce povrchu části komunikací v ulicích pod Kaňkem a U Nadjezdu v Kutné Hoře - závazné stanovisko.

Na základě žádosti Města Kutná Hora Havlíčkovo náměstí 552/1, 28401 Kutná Hora ze dne 31. 1. 2023 a doplněním na výzvu 23. 2. 2022 podáním v zastoupení, Ing. Tomášem Pospíšilem 17 listopadu 400, 53002 Pardubice dle plné moci ze dne 9. 12. 2022, posoudila Krajská hygienická stanice Středočeského kraje se sídlem v Praze (dále jen „KHS“) jako dotčený správní úřad věcně příslušný podle § 77 odst. 1 a § 82 odst. 2 písm. i) zákona č. 258/2000 Sb., o ochraně veřejného zdraví a o změně některých souvisejících zákonů, ve znění pozdějších předpisů (dále jen „zákon“), a místně příslušný dle § 10 a § 11 odst. 1 písm. b) zákona č. 500/2004 Sb., správní řád, ve znění pozdějších předpisů (dále jen „správní řád“), a v souladu s ustanovením 82 odst. 1 a 2 písm. i) Dokumentace stavby rekonstrukce povrchu části komunikací V ulicích pod Kaňkem a U Nadjezdu v Kutné Hoře v rozsahu právní úpravy provedené § 82 odst. 2 písmeno t) zákona, dále v rozsahu právní úpravy provedené §2, §3 zákona č. 309/2006 Sb., kterým se upravují další požadavky bezpečnosti a ochrany zdraví při práci v pracovněprávních vztazích a o zajištění bezpečnosti a ochrany zdraví při činnosti, nebo poskytování služeb mimo pracovněprávní vztahy (zákon o zajištění dalších podmínek bezpečnosti a ochrany zdraví při práci), ve znění pozdějších předpisů (dále jen „zákon 309“) a § 4 odst. 2 písm. a) zákona č.183/2006 Sb., o územním plánování a stavebním řádu (stavební zákon), ve znění pozdějších předpisů, a § 149 odst. 1 zákona č. 500/2004 Sb., správní řád, ve znění pozdějších předpisů, vydává toto

z á v a z n é s t a n o v i s k o :

S dokumentaci stavby rekonstrukce povrchu části komunikací v ulicích pod Kaňkem a U Nadjezdu v Kutné Hoře

s e s o u h l a s í

Odůvodnění: dokumentace zpracoval Ing. Tomáš Pospíšil 17 listopadu 400, 53002 Pardubice. Stavba se nachází na pozemcích města p. č. 638/1, 638/2, 638/5 k. ú. Sedlec u Kutné Hory a má tyto části: U Nadjezdu SO 101 Komunikace a zpevněné plochy, SO 401 Veřejné osvětlení. Pod Kaňkem SO 102 Komunikace a zpevněné plochy, SO 402 Veřejné osvětlení.

Při výstavbě bude zasahováno do podloží terénu lokality. Stavba se nachází v lokalitě zatížené toxickými prvky v půdě ze staré důlní činnosti v Kutné Hoře a výstavba je vázána závaznou podmínkou regulativu ÚP Kutná Hora ze dne 28.4. 2020. Zpracovatel zařadil lokalitu výstavby dle studie Ekotoxa 2003, zpracovatel Dr. Ing Milan Sánka do sektoru zátěže s těmito maximálními hodnotami obsahu sledovaných toxických prvků v půdě mg / kg sušiny As = 400 ; Cd = 2 ; Cu 240, Pb 240, Zn 480. Hodnocení rizika vybraných těžkých kovů v zemině v residenční oblasti Kutná Hora je vypracované Zdravotním ústavem se sídlem v Kolíně, pobočka Praha, Dittrichova č. p. 17, Praha 2 ze dne 22. 3. 2006, počet stran: 25. Při hodnocení byly použity liberální referenční hodnoty údajů RIVM Bilhoven. Hodnocení lokalit se provádí v návaznosti na usnesení vlády ČR ze dne 29. 5. 2002 č. 538 o řešení ovlivňování životního prostředí starými důlními zátěžemi v Kutné Hoře a okolí. Zjištěné obsahy As, Cd, Cu, Pb, Zn nepředstavují pro trvalý pobyt osob významný předpoklad zdravotního rizika pro dospělé uživatele pozemku a pracovníky při výstavbě při dodržování běžné osobní hygieny. **Je pouze nutné zamezit přímý kontakt dětí s půdou při využití pozemků a provádění stavby.** **Pracovníci:** budou dle návrhu zpracovatele dokumentace mít pracovní oděv, v rámci zařízení staveniště bude zřízen mycí žlab, kde bude možné mytí rukou před konzumací stravy na pracovišti. Předpoklad vniku rizika z kontaminace půdy je při dodržení podmínek dostatečně cíleně řízen. Přebytečná zemina z místa stavby bude dle návrhu investora použita na pozemku a překryta. Přebytek bude cíleně odstraněn dle návrhu zpracovatele ve smyslu zákona č. 541/2020 Sb. a při ukončení stavby doložen předávací doklad.

Dokumentace v posuzované části splňuje požadavky zákona, mohlo být vydáno kladné závazné stanovisko.

Mgr. Petra Šťastná
vedoucí hygieny obecné a komunální
pro okresy Kolín a Kutná Hora
v z. MUDr. František Stehlík

Doručenka datové zprávy

Předmět: Kutná hora - Rekonstrukce povrchu části komunikace v ulicích Pod
Kaňkem a U Nadjezdu Žádost
ID zprávy: 1149164773
Typ zprávy: Veřejná datová zpráva
Stav zprávy: Doručená
Datum a čas doručení: 24.2.2023 v 14:12:43

Odesílatel: Krajská hygienická stanice Středočeského kraje se sídlem v Praze,
Dittrichova 329/17, Nové Město, 12000 Praha 2, CZ
ID schránky: hhcai8e
Typ schránky: Orgán veřejné moci
Odesílající osoba: Pověřená osoba

Adresát: Tomáš Pospíšil - Ing. Tomáš Pospíšil, 17. listopadu 400, Zelené Předměstí,
53002 Pardubice, CZ
ID schránky: ndm9ym2
Typ schránky: Podnikající fyzická osoba

Zmocnění: 0/0 Sb.
Naše čís. jednací: KHSSC 05032/2023
Naše spisová zn.: S-KHSSC 05032/2023/4
Vaše čís. jednací: Nezařadeno
Vaše spisová zn.: Nezařadeno
K rukám: Nezařadeno
Do vlastních rukou: Ne
Zakázáno doručení fikcí: Ne

Události zprávy:

24.2.2023 v 14:12:14 EV0: Datová zpráva byla podána.
24.2.2023 v 14:12:14 EV5: Datová zpráva byla dodána do datové schránky příjemce. Je-li
příjemcem datové zprávy orgán veřejné moci vystupující v postavení
orgánu veřejné moci, byla datová zpráva tímto okamžikem doručena.
24.2.2023 v 14:12:43 EV11: Přihlásila se oprávněná osoba ve smyslu § 8, odst. 1 až 4 zákona č.
300/2008 Sb., v platném znění. Datová zpráva je nyní doručena. Případné
dřívější datum doručení fikcí nebo doručení dodáním do schránky orgánu
veřejné moci není dotčeno.

Konverzní lístek

Číslo v úložišti: 849591371678829904262



Datum vystavení: 14. 03. 2023
Konverze nejpozději: 13. 04. 2023

Konvertovaný dokument: příloha datové zprávy

ID zprávy: 1149164773
Předmět: Kutná hora - Rekonstrukce povrchu části komunikace v ulicích Pod
Kaňkem a U Nadjezdu Žádost
Stav zprávy: Doručená
Datum a čas: 24. 2. 2023 v 14:12:43
Název přílohy: Rekonstrukce_povrchu_komunikace_ul_pod_Kankem_a_u_Nadjezdu_KH.p
df

Odesílatel: Krajská hygienická stanice Středočeského kraje se sídlem v Praze,
Dittrichova 329/17, Nové Město, 12000 Praha 2, CZ
ID schránky: hhcai8e
Typ schránky: Orgán veřejné moci
Odesílající osoba: Pověřená osoba

Adresát: Tomáš Pospíšil - Ing. Tomáš Pospíšil, 17. listopadu 400, Zelené Předměstí,
53002 Pardubice, CZ
ID schránky: ndm9ym2
Typ schránky: Podnikající fyzická osoba

POLICIE ČESKÉ REPUBLIKY
Krajské ředitelství policie Středočeského kraje
Územní odbor Kutná Hora
Dopravní inspektorát
Na Náměti 421, 284 29 Kutná Hora

Č. j. KRPS-27312-3/ČJ-2023-010506-ZZ

Kutná Hora 3. února 2023

Počet stran: 2

Ing. Tomáš Pospíšil
17. listopadu 400
530 02 Pardubice

**Název akce: Rekonstrukce povrchu části komunikace v ulicích
Pod Kaňkem a U Nadjezdu v Kutné Hoře**

Stanovisko k projektové dokumentaci

Krajské ředitelství policie Středočeského kraje, územní odbor Kutná Hora, Dopravní inspektorát, na základě Vaší žádosti a předložené projektové dokumentace na výše uvedenou akci Vám jakožto dotčený orgán po prostudování dokumentace sděluje stanovisko dle § 16 odst. 2 písm. b) zákona č. 13/1997 Sb., o pozemních komunikacích ve znění pozdějších předpisů – stavební řízení (rekonstrukce komunikace). PČR DI Kutná Hora

souhlasí

s výše uvedenou akcí dle předložené projektové dokumentace pro stavební řízení za dodržení následujících podmínek:

- Úpravy pro zajištění pohybu zrakově postižených osob budou v souladu s ČSN 736110 (změna Z1) a dále s vyhl. 398/2009 Sb. o obecných technických požadavcích zabezpečujících bezbariérové užívání staveb.

Obecné podmínky pro provedení stavby:

Stavba nebude prováděna v zimním období roku. Během celé stavby budou okolní pozemní komunikace udržovány v čistém stavu a nebude docházet k jejímu znečištění stavebními stroji. K provedení stavby v silničním pozemku je nutné povolení ke zvláštnímu užívání pozemních komunikací dle § 25 odst. 1 zákona č. 13/1997 Sb. o pozemních komunikacích ve znění pozdějších předpisů, které vydává silniční správní úřad. V případě, že zvláštní užívání může ovlivnit bezpečnost nebo plynulost silničního provozu, je nutný předchozí souhlas PČR. K žádosti o předchozí souhlas PČR se zvláštním užíváním předloží stavebník nebo zhotovitel stavby návrh DIO (dopravně inženýrských opatření) tj. přechodného dopravního značení s časovým harmonogramem prací minimálně 30 dní před začátkem akce. Toto DIO bude kompletně zakresleno do skutečné situace. Přechodné dopravní značení navrhne, dodá a instaluje odborná firma s oprávněním tuto činnost vykonávat.

Dopravní inspektorát si vyhrazuje právo toto vyjádření změnit nebo doplnit, pokud si to bude vyžadovat změna situace v silničním provozu nebo z důvodu veřejného zájmu.

Vyjádření k místní úpravě provozu na pozemní komunikaci k akci „Rekonstrukce povrchu části komunikace v ulicích Pod Kaňkem a U Nadjezdu v Kutné Hoře“

Krajské ředitelství policie Středočeského kraje, územní odbor Kutná Hora, Dopravní inspektorát, podle § 77 odst. 2 písm. b) zákona č. 361/2000 Sb. o provozu na pozemních komunikacích a o změnách některých zákonů ve znění pozdějších předpisů vydává písemné vyjádření ke stanovení místní úpravy provozu na pozemních komunikacích. PČR DI Kutná Hora

souhlasí

se stanovením a instalací trvalého dopravního značení na rekonstruované části ulic Pod Kaňkem a U Nadjezdu v Kutné Hoře dle předloženého návrhu bez připomínek.

Dopravní značení bude instalováno odbornou firmou v souladu se všemi současně platnými právními normami a technickými předpisy (TP). Jako předpis pro umísťování trvalých dopravních značek lze užít publikaci vydanou CDV Brno o užití a instalaci trvalého dopravního značení TP 65 a TP 133.

Dopravní inspektorát si vyhrazuje právo toto vyjádření změnit nebo doplnit, pokud si to bude vyžadovat změna situace v silničním provozu nebo z důvodu veřejného zájmu.

Zpracoval:
por. Zdeněk Žák, DiS.
komisař
974 875 253, 702 195 665

por. Jiří Louda, DiS.
komisař



MĚSTSKÝ ÚŘAD KUTNÁ HORA

Havlíčkovo náměstí 552/1, 284 01 Kutná Hora, IČ: 00236195

Odbor životního prostředí

sídlo : Radnická 178, Kutná Hora

tel.: 327 710 111*, ID DS: b65bfx3, mu.kutnahora.cz



Váš dopis ZN.:

Ze dne:

Naše Č.j. :

SpZN.:

MKH/013460/2023

MKH/013460/2023/02

Ing. Tomáš Pospíšil

Pardubice, 17. listopadu 400

530 02

Vyřizuje:

Ing. Lada Truhlářová

Tel.:

327710264

E-mail:

truhlarova@mu.kutnahora.cz

Datum:

8.2.2023

Rekonstrukce povrchu části komunikace v ulicích Pod Kaňkem a U Nadjezdu v Kutné Hoře

Městský úřad Kutná Hora, odbor životního prostředí, obdržel dne 29.1.2023 Vaši žádost o vyjádření k výše uvedené akci v k.ú. Sedlec u Kutné Hory, na pozemku p.č. 638/1, 638/2, 638/5 dle KN, jako podklad pro vydání sloučeného územního a stavebního řízení, dle projektové dokumentace přiložené k žádosti.

Po posouzení záměru z hlediska ochrany životního prostředí jako příslušný orgán státní správy:

1. ve vodním hospodářství (Ing. Kruliš, tel. 327 710 262) sdělujeme, že nemáme námitek.

2. v oblasti nakládání s odpady (Bc. Brandejský, tel. 327 710 263) sdělujeme, jako předběžnou informaci ve smyslu § 139 správního řádu, že pokud součástí stavby není terénní úprava nebo odstranění stavby podléhající ohlášení nebo povolení podle stavebního zákona, respektive, nejde o změnu dokončené stavby podléhající ohlášení nebo povolení podle stavebního zákona, nejsme, ve smyslu ustanovení § 146 odst. 3 zákona č. 541/2020 Sb., o odpadech, v takovém případě, dotčeným orgánem při rozhodování podle stavebního zákona. V opačném případě je k realizaci předmětného záměru nutné závazné stanovisko, respektive, vyjádření podle § 146 odst. 3 zákona č. 541/2020 Sb., o odpadech; konzultujte se stavebním úřadem.

Projektová dokumentace musí obsahovat maximální produkovaná množství a druhy odpadů při výstavbě a jejich likvidaci (popis nakládání s odpady), bilanci zemních prací, požadavky na přísun nebo deponie zemin.

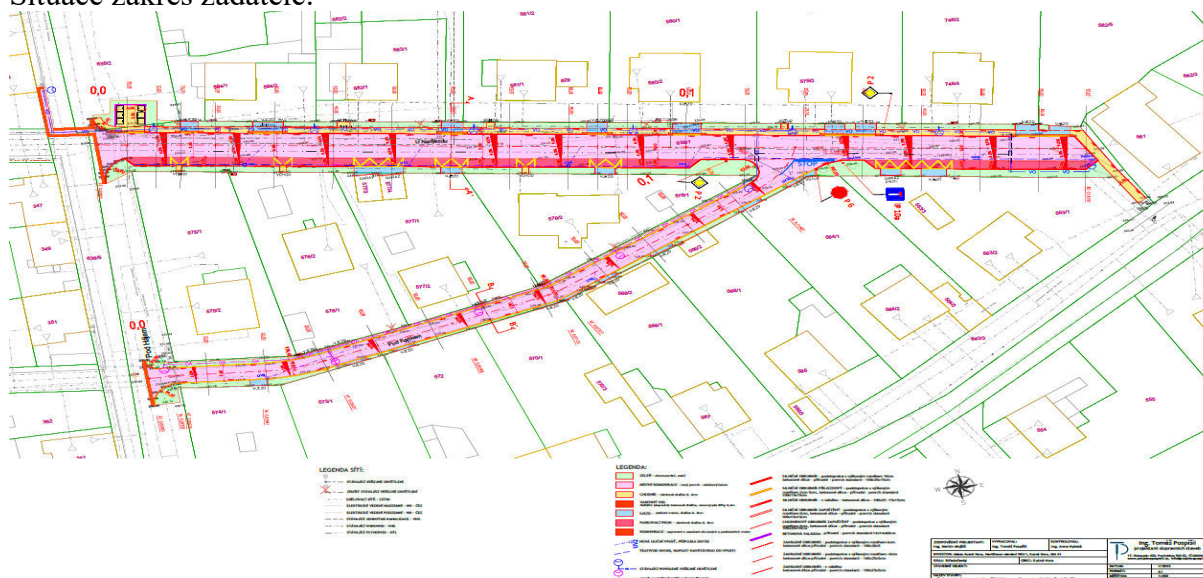
Odpady vzniklé při výstavbě budou využity nebo odstraněny jen v místech a zařízeních k tomu určených ve smyslu zákona č. 541/2020 Sb., o odpadech a v souladu s hierarchií odpadového hospodářství. Osoba, provádějící stavbu (zhotovitel, případně stavebník) zajistí/soustředí písemný přehled o produkovaném množství a druzích odpadů při výstavbě a jejich likvidaci (včetně dokladů o jejich využití nebo odstranění), jako součást dokumentace stavby. Tyto doklady budou předloženy stavebnímu úřadu v rámci kontrolní prohlídky.

Při realizaci záměru je nutné řídit se zákonem č. 541/2020 Sb., o odpadech a aktuálně platnými předpisy v oblasti nakládání s odpady (v přiložené dokumentaci citovaný zákon č. 185/2001 Sb., o odpadech a o změně některých dalších zákonů a vyhláška č. 93/2016 Sb., Katalog odpadů byly zrušeny ke dni 1. 1. 2021).

3. ochrany ovzduší (Ing. Truhlářová, tel. 327 710 264) sdělujeme, že z důvodu možného výskytu těžkých kovů po bývalé hornické činnosti v dané lokalitě, stavebník zajistí taková opatření, aby v rámci realizace stavby byla realizována účinná opatření ke snížení prašnosti (např. zkrápění vodou k zamezení úletu prachových částic do okolí, instalace protiprašných zábran, bude zajištěn pravidelný mokrý úklid dotčených příjezdových komunikací, při přepravě odpadu používat oplachtovaná auta nebo uzavřené kontejnery, zakrytí vytěženého materiálu z výkopů).

4. lesů (Vizner, tel. 327 710 274) sdělujeme, že předložený záměr se nedotýká zájmů chráněných zákonem č. 289/1995 Sb., o lesích a o změně a doplnění některých zákonů (lesní zákon), ve znění pozdějších předpisů.

Situace zákres žadatele:



5. ochrany přírody (Ing. Závorka, tel. 327 710 275) sdělujeme, že předložený záměr je možný. Při provádění výkopových a stavebních prací bude dodržena ČSN 83 90 61 Technologie vegetačních úprav v krajině - Ochrana stromů, porostů a vegetačních ploch při stavebních pracích, zejména kap. 4.10 a zároveň Standardy péče o přírodu a krajinu, ochrana dřevin při stavební činnosti SPPK A01 002:2017. Toto stanovisko nenahrazuje povolení ke kácení dřevin.

6. ochrany zemědělského půdního fondu (Ing. Krepsová, tel. 327 710 259) sdělujeme, že předložený záměr se nedotýká zájmů chráněných zákonem ČNR č. 334/1992 Sb., o ochraně zemědělského půdního fondu, ve znění pozdějších předpisů.

Upozorňujeme, že v dotčené lokalitě je riziko kontaminace půdy arzémem a dalšími těžkými kovy, v nadlimitních hodnotách rizikových prvků podle vyhlášky č. 13/1994 Sb., kterou se upravují některé podrobnosti ochrany zemědělského půdního fondu. V souvislosti s touto problematikou byla zpracována studie Expozice arzénu z životního prostředí v okolí Kutné Hory a Hodnocení prašnosti z plošných zdrojů – starých hald po dobývání a zpracování rud v oblasti Kutná Hora – hodnocení zdravotních rizik. Informace k této problematice naleznete také na <http://mu.kutnahora.cz/mu/problematika-tezkych-kovu>.

V případě potvrzení zátěže je nutné nakládat s veškerou zeminou dle platného zákona o odpadech a o ochraně veřejného zdraví.

Tyto skutečnosti musí být zohledněny při zásazích do terénu a přesunech hmot.

Ing. Vladimír Kocián
vedoucí odboru

Konverzní lístek

Číslo v úložišti: 163409431677527115549



Datum vystavení: 27. 02. 2023
Konverze nejpozději: 29. 03. 2023

Konvertovaný dokument: příloha datové zprávy

ID zprávy: 1142690498
Předmět: Stanovisko
Stav zprávy: Doručená
Datum a čas: 13. 2. 2023 v 09:10:53
Název přílohy: 13460.pdf

Odesílatel: Město Kutná Hora, Havlíčkovo náměstí 552/1, Kutná Hora-Vnitřní Město,
28401 Kutná Hora, CZ
ID schránky: b65bfx3
Typ schránky: Orgán veřejné moci
Odesílající osoba: Administrátor

Adresát: Tomáš Pospíšil - Ing. Tomáš Pospíšil, 17. listopadu 400, Zelené Předměstí,
53002 Pardubice, CZ
ID schránky: ndm9ym2
Typ schránky: Podnikající fyzická osoba

Doručenka datové zprávy

Předmět: Stanovisko
ID zprávy: 1142690498
Typ zprávy: Veřejná datová zpráva
Stav zprávy: Doručená
Datum a čas doručení: 13.2.2023 v 09:10:53

Odesílatel: Město Kutná Hora, Havlíčkovo náměstí 552/1, Kutná Hora-Vnitřní Město,
28401 Kutná Hora, CZ
ID schránky: b65bfx3
Typ schránky: Orgán veřejné moci
Odesílající osoba: Administrátor

Adresát: Tomáš Pospíšil - Ing. Tomáš Pospíšil, 17. listopadu 400, Zelené Předměstí,
53002 Pardubice, CZ
ID schránky: ndm9ym2
Typ schránky: Podnikající fyzická osoba

Zmocnění: 0/0 Sb.
Naše čís. jednací: MKH/013460/2023
Naše spisová zn.: MKH/013460/2023/02
Vaše čís. jednací: Nezařáno
Vaše spisová zn.: Nezařáno
K rukám: Nezařáno
Do vlastních rukou: Ne
Zakázáno doručení fikcí: Ne

Události zprávy:

13.2.2023 v 09:04:14 EV0: Datová zpráva byla podána.
13.2.2023 v 09:04:14 EV5: Datová zpráva byla dodána do datové schránky příjemce. Je-li příjemcem datové zprávy orgán veřejné moci vystupující v postavení orgánu veřejné moci, byla datová zpráva tímto okamžikem doručena.
13.2.2023 v 09:10:53 EV11: Přihlásila se oprávněná osoba ve smyslu § 8, odst. 1 až 4 zákona č. 300/2008 Sb., v platném znění. Datová zpráva je nyní doručena. Případné dřívější datum doručení fikcí nebo doručení dodáním do schránky orgánu veřejné moci není dotčeno.



MĚSTSKÝ ÚŘAD KUTNÁ HORA

Havlíčkovo nám. 552, 284 01 Kutná Hora, IDDS: b65bfx3

Oddělení regionálního rozvoje a územního plánování

sídlo: Václavské náměstí 182, Kutná Hora

www.mu.kutnahora.cz/mu/oddeleni-reg-rozvoje-a-uzemniho-planovani

Vaše žádost ze dne: 29. 1. 2023
Naše ZN.: MKH/013461/2023
Vyřizuje: Mgr. Vít Holub
Tel.: 327 710 217
E-mail: holub@mu.kutnahora.cz
Datum: 9. 2. 2023

Město Kutná Hora
Havlíčkovo náměstí 552/1
284 01 Kutná Hora

SDĚLENÍ

orgánu územního plánování

Městský úřad Kutná Hora, Oddělení regionálního rozvoje a územního plánování (dále jen orgán územního plánování) příslušný podle § 6 odst. 1 písm. e) zákona č. 183/2006 Sb., o územním plánování a stavebním řádu, v aktuálním znění (dále jen „stavební zákon“), přezkoumal podle § 96b odst. 1 stavebního zákona záměr:

„REKONSTRUKCE POVRCHU ČÁSTI KOMUNIKACE V ULICÍCH POD KAŇKEM A U NADJEZDU V KUTNÉ HOŘE“

na pozemcích p. č. 638/1, 638/2 a 638/5 v k. ú. Sedlec u Kutné Hory

který obsahuje:

Rekonstrukci předmětných ulic za účelem zvýšení bezpečnosti uličního prostoru, možnosti zimní údržby a celkové kultivace řešené lokality.

Orgán územního plánování konstatuje, že:

pro tento záměr se závazné stanovisko nevydává

ODŮVODNĚNÍ:

Orgán územního plánování obdržel dne 29. 1. 2023 od žadatele (Tomáš Pospíšil, 17. listopadu 400, 530 02 Pardubice) žádost o vydání závazného stanoviska.

K žádosti o vydání závazného stanoviska byly doloženy tyto podklady:

- dokumentace „REKONSTRUKCE POVRCHU ČÁSTI KOMUNIKACE V ULICÍCH POD KAŇKEM A U NADJEZDU V KUTNÉ HOŘE“ (zodpovědný projektant: Ing. Martin Mojžíš, ČKAIT 0701550)

Přezkoumání záměru

Úřad územního plánování přezkoumal záměr podle § 96b stavebního zákona. Tento paragraf hned v první větě odst. 1 říká, že „Jestliže vydání rozhodnutí nebo jiného úkonu podle části třetí hlavy III dílů 4 a 5, § 126, 127, 129 odst. 2 a 3 nebo podle zvláštního zákona závisí na posouzení jím vyvolané změny v území, je podkladem tohoto rozhodnutí nebo jiného úkonu závazné stanovisko orgánu územního plánování.“ Z této věty dle metodiky „Závazná stanoviska orgánů územního plánování“ (Ministerstvo pro místní rozvoj, 2022, 4. vydání) vyplývá, že „se posuzuje jen změna v území vyvolaná záměrem. Pokud nedochází ke změně

využití nebo prostorového uspořádání území, nejedná se o změnu v území a v takovém případě se závazné stanovisko orgánu územního plánování nevydává. Přitom není podstatné, zda se záměr má uskutečnit v zastavěném území, zastavitelné ploše nebo v nezastavěném území. Lze dovodit, že pokud nedochází ke změně v území, nejsou dotčeny veřejné zájmy chráněné orgány územního plánování v rozsahu, který by s ohledem na zmocnění pro činnost orgánu územního plánování umožňoval tomuto orgánu vyjadřovat se k záměru nevyvolávajícímu změnu v území." Protože v rámci daného záměru nedochází ke změně funkčního využití a de facto ani prostorového uspořádání (dochází „pouze“ k revitalizaci stávajících uličních prostor), nejedná se o změnu v území.

Z výše uvedeného vyplývá, že pro předložený záměr se závazné stanovisko orgánu územního plánování dle § 96b stavebního zákona nevydává.

Mgr. Vít Holub

referent Oddělení
regionálního rozvoje a
územního plánování

Obdrží:

- Žadatel – Tomáš Pospíšil, 17. listopadu 400, 530 02 Pardubice
- MěÚ Kutná Hora, Odbor dopravy a silničního hospodářství
- Stavební úřad Kutná Hora

Doručenka datové zprávy

Předmět: Závazné stanovisko Kutná Hora (Sedlec) p. č. 638/1, 638/2 a 638/5
ID zprávy: 1141244546
Typ zprávy: Veřejná datová zpráva
Stav zprávy: Doručená
Datum a čas doručení: 9.2.2023 v 11:19:36

Odesílatel: Město Kutná Hora, Havlíčkovo náměstí 552/1, 28401 Kutná Hora, CZ
ID schránky: b65bfx3
Typ schránky: Orgán veřejné moci
Odesílající osoba: Administrátor

Adresát: Tomáš Pospíšil - Ing. Tomáš Pospíšil, 17. listopadu 400, 53002 Pardubice, CZ
ID schránky: ndm9ym2
Typ schránky: Podnikající fyzická osoba

Zmocnění: 0/0 Sb.
Naše čís. jednací: MKH/013461/2023
Naše spisová zn.: MKH/013461/2023/02
Vaše čís. jednací: Nežadáno
Vaše spisová zn.: Nežadáno
K rukám: Nežadáno
Do vlastních rukou: Ne
Zakázáno doručení fikcí: Ne

Události zprávy:

9.2.2023 v 11:06:14 EV0: Datová zpráva byla podána.
9.2.2023 v 11:06:14 EV5: Datová zpráva byla dodána do datové schránky příjemce. Je-li příjemcem datové zprávy orgán veřejné moci vystupující v postavení orgánu veřejné moci, byla datová zpráva tímto okamžikem doručena.
9.2.2023 v 11:19:36 EV11: Přihlásila se oprávněná osoba ve smyslu § 8, odst. 1 až 4 zákona č. 300/2008 Sb., v platném znění. Datová zpráva je nyní doručena. Případné dřívější datum doručení fikcí nebo doručení dodáním do schránky orgánu veřejné moci není dotčeno.



MĚSTSKÝ ÚŘAD KUTNÁ HORA

Havlíčkovo náměstí 552/1, 284 01 Kutná Hora, IČ: 00236195

Oddělení památkové péče

sídlo : Václavské náměstí 182, Kutná Hora

tel.: 327 710 111*, ID DS: b65bfx3, mu.kutnahora.cz



Naše Č.j. : MKH/013462/2023
Spisová zn.: MKH/013462/2023/02
Vyřizuje: Naděžda Mottlová
Tel.: 327710211
E-mail: mottlova@mu.kutnahora.cz
Datum: 7.2.2023

Ing. Tomáš Pospíšil
17. listopadu 400
Pardubice
530 02

Vyjádření k akci:

Rekonstrukce povrchu části komunikace v ulicích Pod Kaňkem a U Nadjezdu v Kutné Hoře

Městský úřad Kutná Hora, oddělení památkové péče jako příslušný orgán státní památkové péče **nemá** k Rekonstrukci povrchu části komunikace v ulicích Pod Kaňkem a U Nadjezdu v Kutné Hoře, dle předložené projektové dokumentace ve stupni DÚR+DSP, kterou v lednu 2023 vypracoval Ing. Tomáš Pospíšil, Pardubice, č. zak. 162 – 22, **námitek**.

Název stavby: Rekonstrukce povrchu části komunikace v ulicích Pod Kaňkem a U Nadjezdu v Kutné Hoře
Místo stavby: Kutná Hora
Kraj: Středočeský
Katastrální území : k.ú. Sedlec u Kutné Hory (677973)
Parc.č. : 638/1, 638/2, 638/5
Druh stavby: Rekonstrukce
Stupeň dokumentace: Dokumentace pro společné povolení stavby
Účel stavby: Rekonstrukce místní komunikace, chodníku, parkovacího pruhu a veřejného osvětlení

Předpokládá se, že stavba bude prováděna ve dvou etapách.

I. etapa – Ulice U Nadjezdu – SO 101 – Komunikace a zpevněné plochy
SO 401 – Veřejné osvětlení
II. etapa - Ulice Pod Kaňkem - SO 102 – Komunikace a zpevněné plochy
SO 402 – Veřejné osvětlení

SO 101 Komunikace a zpevněné plochy - ulice U Nadjezdu

V ulici U Nadjezdu je navržena asfaltová komunikace se základní šířkou 5,5m, s chodníkem minimální šířky 1,5m a parkovacím pruhem šířky 2,0m. Chodník spojuje ulice Pod Hájem a ulici Na Chmelnici. V této ulici je do projektu zakreslen již povolený projekt veřejného osvětlení. U křižovatky s ulicí Pod Hájem je navrženo kontejnerové stání pro celkem 6 kusů kontejnerů.

SO 102 – Komunikace a zpevněné plochy - ulice Pod Kaňkem

Ulice Pod Kaňkem je vzhledem k omezenému prostoru navržena bez chodníku, v základní šířce 3,5m s asfaltovým povrchem. Vzhledem k velmi malé dopravní intenzitě je komunikace zachována jako obousměrná. Asfaltový povrch je ohraničen silniční obrubou převýšenou na 2cm, tak aby zde bylo možné případné ojedinělé vyhnutí vozidel. V této ulici je navrženo nové veřejné osvětlení.

SO 401 – Veřejné osvětlení - ulice U Nadjezdu

dle PD „Kutná Hora – ul. U NADJEZDU“ - elektro Martínek 3/2021

Součástí toho stavebního objektu je veřejné osvětlení, které je již povolené SÚ. Celkem je v této ulici navrženo 9 nových svítidel, stávající svítidla budou v rámci SO zrušena. V rámci tohoto SO bude v trase uložena chránička dle požadavku MÚ Kutná Hora, jako rezerva pro případný optický kabel.

SO 402 – Veřejné osvětlení – ulice Pod Kaňkem

Celkem jsou navržena 4 nová svítidla, stávající svítidla budou zrušena. Jejich návrh a rozmístění vychází z již zpracovaného SO 401, tak aby byla zachována podobnost v jedné lokalitě. Současně v rámci toho SO dojde k připoložení chráněčky DN40 – chránička ukončena zavíčováním dle požadavku MÚ Kutná Hora.

Odůvodnění:

Uvedené pozemky leží v ochranném pásmu městské památkové rezervace Kutná Hora. Navržené úpravy nejsou v rozporu s podmínkami stavebních činností v památkově chráněném území ve smyslu rozhodnutí ONV Kutná Hora, č.j.: kult. 75/80 H z 11.10.1982.

Upozorňujeme pouze na ustanovení § 22 a § 23 zákona č. 20/1987 Sb., o státní památkové péči:

Má-li se provádět stavební činnost na území s archeologickými nálezy, jsou stavebníci již od doby přípravy stavby tento záměr oznámit Archeologickému ústavu Akademie věd České republiky (dále jen "AV ČR"), např. Archeologickému ústavu AV ČR, pracoviště Kutná Hora (Hloušecká 609, Kutná Hora, tel.: 327 511 730) a umožnit jemu nebo jiné oprávněné organizaci provést na dotčeném území záchranný archeologický výzkum.

O archeologickém nález, který nebyl učiněn při provádění archeologického výzkumu musí být učiněno oznámení Archeologickému ústavu AV ČR nebo nejbližšímu muzeu buď přímo nebo prostřednictvím obce, v jejímž územním obvodu k archeologickému nález došlo. Oznámení o archeologickém nález je povinen učinit nálezce nebo osoba odpovědná za provádění prací, při nichž došlo k archeologickému nález, a to nejpozději druhý den po archeologickém nález nebo potom, kdy se o archeologickém nález dozvěděl. Archeologický nález i naleziště musí být ponechány beze změn až do prohlídky Archeologickým ústavem nebo muzeem, nejméně však po dobu pěti pracovních dnů po učiněném oznámení.



Je-li stavebníkem právnická osoba nebo fyzická osoba, při jejímž podnikání vznikla nutnost záchranného archeologického výzkumu, hradí náklady záchranného archeologického výzkumu tento stavebník; jinak hradí náklady organizace provádějící archeologický výzkum.

„otisk úředního razítka“

Naděžda Mottlová
referent oddělení památkové péče
oprávněná úřední osoba

Obdrží:

Archeologický ústav AV ČR Praha, Hloušecká 609, 284 01 Kutná Hora

Doručenka datové zprávy

Předmět: vyjádření
ID zprávy: 1140007612
Typ zprávy: Veřejná datová zpráva
Stav zprávy: Doručená
Datum a čas doručení: 7.2.2023 v 12:08:22

Odesílatel: Město Kutná Hora, Havlíčkovo náměstí 552/1, 28401 Kutná Hora, CZ
ID schránky: b65bfx3
Typ schránky: Orgán veřejné moci
Odesílající osoba: Administrátor

Adresát: Tomáš Pospíšil - Ing. Tomáš Pospíšil, 17. listopadu 400, 53002 Pardubice, CZ
ID schránky: ndm9ym2
Typ schránky: Podnikající fyzická osoba

Zmocnění: 0/0 Sb.
Naše čís. jednací: MKH/013462/2023
Naše spisová zn.: MKH/013462/2023/02
Vaše čís. jednací: Nežadáno
Vaše spisová zn.: Nežadáno
K rukám: Nežadáno
Do vlastních rukou: Ne
Zakázáno doručení fikcí: Ne

Události zprávy:

7.2.2023 v 12:07:50 EV0: Datová zpráva byla podána.
7.2.2023 v 12:07:50 EV5: Datová zpráva byla dodána do datové schránky příjemce. Je-li příjemcem datové zprávy orgán veřejné moci vystupující v postavení orgánu veřejné moci, byla datová zpráva tímto okamžikem doručena.
7.2.2023 v 12:08:22 EV11: Přihlásila se oprávněná osoba ve smyslu § 8, odst. 1 až 4 zákona č. 300/2008 Sb., v platném znění. Datová zpráva je nyní doručena. Případné dřívější datum doručení fikcí nebo doručení dodáním do schránky orgánu veřejné moci není dotčeno.

Konverzní lístek

Číslo v úložišti: 406869831675807427574



Datum vystavení: 07. 02. 2023
Konverze nejpozději: 09. 03. 2023

Konvertovaný dokument: příloha datové zprávy

ID zprávy: 1140007612
Předmět: vyjádření
Stav zprávy: Doručená
Datum a čas: 7. 2. 2023 v 12:08:22
Název přílohy: vyjádření.pdf

Odesílatel: Město Kutná Hora, Havlíčkovo náměstí 552/1, 28401 Kutná Hora, CZ
ID schránky: b65bfx3
Typ schránky: Orgán veřejné moci
Odesílající osoba: Administrátor

Adresát: Tomáš Pospíšil - Ing. Tomáš Pospíšil, 17. listopadu 400, 53002 Pardubice, CZ
ID schránky: ndm9ym2
Typ schránky: Podnikající fyzická osoba



MĚSTSKÝ ÚŘAD KUTNÁ HORA

Havlíčkovo náměstí 552/1, 284 01 Kutná Hora, IČ: 00236195

Odbor životního prostředí

sídlo : Radnická 178, Kutná Hora

tel.: 327 710 111*, ID DS: b65bfx3, mu.kutnahora.cz



Váš dopis ZN.:

Ze dne:

Naše Č.j. :

SpZN.:

MKH/031306/2023

MKH/023971/2023/04

Adresát:

Ing. Tomáš Pospíšil

Pospíšil Tomáš

Pardubice, 17. listopadu 400

530 02

Vyřizuje:

Bc. Karel Brandejský

Tel.:

327 710 263

E-mail:

brandejsky@mu.kutnahora.cz

Datum:

8.3.2023

Vyjádření

Městský úřad Kutná Hora, odbor životního prostředí, jako dotčený orgán podle § 136 odst. 1 písm. b) zákona č. 500/2004 Sb., správní řád, ve znění pozdějších předpisů, na základě zmocnění v § 146 odst. 3 písm. b) zákona č. 541/2020 Sb., o odpadech (dále jen „zákon o odpadech“), a podle § 154 části čtvrté správního řádu, za přiměřeného použití ustanovením § 149 správního řádu, **vydává**, z hlediska nakládání s odpady, ke změně dokončené stavby podléhající ohlášení nebo povolení podle stavebního zákona, toto **vyjádření**:

Dotčený orgán souhlasí se stavebním záměrem (změnou dokončené stavby podléhající ohlášení nebo povolení podle stavebního zákona), **„Rekonstrukce povrchu části komunikace v ulicích Pod Kaňkem a U Nadjezdu v Kutné Hoře“**, podle předložené projektové dokumentace, kterou vypracoval: Ing. Tomáš Pospíšil, 17. listopadu 400, 530 02 Pardubice, IČ: 08006393, zodpovědný projektant: Ing. Martin Mojžíš - osvědčení o autorizaci č. 0701550, datum: 1/2023, číslo zakázky 162-22, místo stavby poz. parc. č. 638/1, 638/2, 638/5, k.ú. Sedlec u Kutné Hory dle KN, investor/stavebník Město Kutná Hora, Havlíčkovo náměstí 552/1, Kutná Hora, 284 01 (dále také „žadatel“).

Osoba, provádějící stavbu (zhotovitel, případně stavebník) zajistí/soustředí písemný přehled o produkovaném množství a druzích odpadů při výstavbě a jejich likvidaci, přiměřeně v rozsahu průběžné evidence o odpadech (včetně dokladů o jejich využití nebo odstranění), jako součást dokumentace stavby. Tyto doklady budou předloženy stavebnímu úřadu v rámci kontrolní prohlídky.

O d ů v o d n ě n í

Městský úřad Kutná Hora, odbor životního prostředí, obdržel dne 21.2.2023 podání žadatele, zastoupeného na základě plné moci Ing. Tomášem Pospíšilem, 17. listopadu 400, 530 02 Pardubice, IČ: 08006393, které bylo vyhodnoceno jako žádost o vydání vyjádření podle § 146 odst. 3 písm. b) zákona o odpadech ke změně dokončené stavby **„Rekonstrukce povrchu části komunikace v ulicích Pod Kaňkem a U Nadjezdu v Kutné Hoře“** na poz. parc. č. 638/1, 638/2, 638/5, k.ú. Sedlec u Kutné Hory. Žádost byla následně doplněna podáním ze dne 2.3.2023. V příloze žádosti byla doručena revidovaná projektová dokumentace předmětné



stavby, kterou vypracoval: Ing. Tomáš Pospíšil, 17. listopadu 400, 530 02 Pardubice, IČ: 08006393 a plná moc k zastupování žadatele.

Městský úřad Kutná Hora, odbor životního prostředí jako dotčený orgán podle ustanovení § 136 odst. 1 písm. b) správního řádu posoudil, v rozsahu podle § 146 odst. 4 zákona o odpadech, žádost a přiložené doklady z hlediska jejich souladu s povinnostmi vyplývajících ze zákona o odpadech a jeho prováděcích předpisů.¹

Dotčený orgán konstatuje, že při posuzování žádosti nebyl shledán rozpor s povinnostmi vyplývajících ze zákona o odpadech a prováděcích předpisů. Projektová dokumentace, která je součástí předložené žádosti obsahuje pokyny pro nakládání s odpady, které vzniknou z realizace stavby, v souladu se zákonem o odpadech, v přiměřeném rozsahu.

Povinnosti původce odpadů při nakládání s odpady vzniklými z realizace stavby, vyplývající ze zákona o odpadech a jeho prováděcích předpisů dopadají, ve smyslu zákona o odpadech, na zhotovitele stavby nebo na jednotlivé dodavatele prací, při jejichž činnosti na stavbě odpady vzniknou, případně na jinou osobu, pokud tak vyplývá z písemné smlouvy (viz § 5 odst. 2 věta druhá zákona o odpadech), pokud je původcem odpadů. Nedopadají však na stavebníka, pokud jím je fyzická nepodnikající osoba. Evidence odpadů z realizace staveb vedou podle zákona o odpadech jejich původci ve smyslu ustanovení § 94 odst. 1 věta třetí samostatně za správní obvod obce s rozšířenou působností (nikoli za jednotlivé stavby). Proto dotčený orgán požaduje, vzhledem k specifickým postupům a povinnostem při nakládání s odpady v rámci stavební činnosti, aby soustředění písemného přehledu o odpadech vzniklých z realizace stavby zajistil již v průběhu stavby její zhotovitel případně stavebník jako součást dokumentace stavby, například zápisem a vložení příslušných dokladů do stavebního deníku tak, aby byl zajištěn přehledu o odpadech vzniklých z realizace stavby a aby bylo možno kontrolovat provádění stavby dle projektové dokumentace.

otisk neúředního razítka

Bc. Karel Brandejský
referent odboru
oprávněná úřední osoba

¹ Při rozhodování ve věcech upravených stavebním zákonem, které se dotýkají ochrany veřejného zdraví, včetně hodnocení a řízení zdravotních rizik, je dotčeným správním úřadem krajská hygienická stanice, která jako orgán ochrany veřejného zdraví vydává v těchto věcech stanovisko.

Konverzní lístek

Číslo v úložišti: 826305421678827938159



Datum vystavení: 14. 03. 2023
Konverze nejpozději: 13. 04. 2023

Konvertovaný dokument: příloha datové zprávy

ID zprávy: 1158838484
Předmět: Vyjádření podle zákona o odpadech, 146/3 písm. b)
Stav zprávy: Doručená
Datum a čas: 13. 3. 2023 v 15:12:18
Název přílohy: 023971-04.pdf

Odesílatel: Město Kutná Hora, Havlíčkovo náměstí 552/1, Kutná Hora-Vnitřní Město,
28401 Kutná Hora, CZ
ID schránky: b65bfx3
Typ schránky: Orgán veřejné moci
Odesílající osoba: Administrátor

Adresát: Tomáš Pospíšil - Ing. Tomáš Pospíšil, 17. listopadu 400, Zelené Předměstí,
53002 Pardubice, CZ
ID schránky: ndm9ym2
Typ schránky: Podnikající fyzická osoba

Doručenka datové zprávy

Předmět: Vyjádření podle zákona o odpadech, 146/3 písm. b)
ID zprávy: 1158838484
Typ zprávy: Veřejná datová zpráva
Stav zprávy: Doručená
Datum a čas doručení: 13.3.2023 v 15:12:18

Odesílatel: Město Kutná Hora, Havlíčkovo náměstí 552/1, Kutná Hora-Vnitřní Město,
28401 Kutná Hora, CZ
ID schránky: b65bfx3
Typ schránky: Orgán veřejné moci
Odesílající osoba: Administrátor

Adresát: Tomáš Pospíšil - Ing. Tomáš Pospíšil, 17. listopadu 400, Zelené Předměstí,
53002 Pardubice, CZ
ID schránky: ndm9ym2
Typ schránky: Podnikající fyzická osoba

Zmocnění: 0/0 Sb.
Naše čís. jednací: MKH/031306/2023
Naše spisová zn.: MKH/023971/2023/04
Vaše čís. jednací: Nezařáno
Vaše spisová zn.: Nezařáno
K rukám: Nezařáno
Do vlastních rukou: Ne
Zakázáno doručení fikcí: Ne

Události zprávy:

13.3.2023 v 15:11:20 EV0: Datová zpráva byla podána.
13.3.2023 v 15:11:20 EV5: Datová zpráva byla dodána do datové schránky příjemce. Je-li příjemcem datové zprávy orgán veřejné moci vystupující v postavení orgánu veřejné moci, byla datová zpráva tímto okamžikem doručena.
13.3.2023 v 15:12:18 EV11: Přihlásila se oprávněná osoba ve smyslu § 8, odst. 1 až 4 zákona č. 300/2008 Sb., v platném znění. Datová zpráva je nyní doručena. Případné dřívější datum doručení fikcí nebo doručení dodáním do schránky orgánu veřejné moci není dotčeno.



Vodohospodářská společnost
Vrchlice – Maleč, a. s.

Ku Ptáku 387
284 01 Kutná Hora
tel. + 420 327 588 111
info@vhskh.cz
www.vhskh.cz

Ing. Tomáš Pospíšil
17. listopadu č.p.400
530 02 Pardubice

č. j.: 20230173/TPČ

Vyřizuje: Hana Konopová/l. 115

V Kutné Hoře dne 22.02.2023

**Věc: „Rekonstrukce povrchu části komunikace v ulicích Pod Kaňkem a U Nadjezdu v Kutné Hoře“
– vyjádření k projektové dokumentaci pro společné povolení stavby**

Stupeň projektové dokumentace: dokumentace pro společné povolení stavby
Projektant: Ing. Tomáš Pospíšil, 17. listopadu 400, 530 02 Pardubice
Číslo projektu: 162-22, datum: 1/2023
Investor: Město Kutná Hora, Havlíčkovy náměstí 552/1, 284 01 Kutná Hora

Vodohospodářské společnosti Vrchlice – Maleč, a.s., se sídlem v Kutné Hoře, byla doručena žádost o vyjádření k projektové dokumentaci pro společné povolení stavby: „Rekonstrukce povrchu části komunikace v ulicích Pod Kaňkem a U Nadjezdu v Kutné Hoře“, k.ú. Sedlec u Kutné Hory.

Popis stavby: rekonstrukce místní komunikace, chodníku, parkovacího pruhu a veřejného osvětlení.

SO 101 Komunikace a zpevněné plochy - ulice U Nadjezdu - v ulici U Nadjezdu je navržena asfaltová komunikace se základní šířkou 5,5m, s chodníkem minimální šířky 1,5m a parkovacím pruhem šířky 2,0m. Chodník spojuje ulice Pod Hájem a ulici Na Chmelnici. V této ulici je do projektu zakreslen již povolený projekt veřejného osvětlení. U křižovatky s ulicí Pod Hájem je navrženo kontejnerové stání pro celkem 6 kusů kontejnerů.

SO 102 – Komunikace a zpevněné plochy - ulice U Nadjezdu Ulice Pod Kaňkem je vzhledem k omezenému prostoru navržena bez chodníku, v základní šířce 3,5m s asfaltovým povrchem. Vzhledem k velmi malé dopravní intenzitě je komunikace zachována jako obousměrná. Asfaltový povrch je ohraničen silniční obrubou převýšenou na 2cm, tak aby zde bylo možné případné ojedinělé vyhnutí vozidel. V této ulici je navrženo nové veřejné osvětlení.

SO 401 – Veřejné osvětlení - ulice U Nadjezdu dle PD „Kutná Hora – ul. U NADJEZDU“ - elektro Martínek 3/2021. Součástí toho stavebního objektu je veřejné osvětlení, které je již povolené SÚ. Celkem je v této ulici navrženo 9 nových svítidel, stávající svítidla budou v rámci SO zrušena. V rámci tohoto SO bude v trase uložena chránička dle požadavku MÚ Kutná Hora, jako rezerva pro případný optický kabel.

SO 402 – Veřejné osvětlení – ulice Pod Kaňkem - celkem jsou navrženy 4 nové svítidla, stávající svítidla budou zrušena. Jejich návrh a rozmístění vychází z již zpracovaného SO 401, tak aby byla zachována podobnost v jedné lokalitě. Současně v rámci toho SO dojde k připoložení chráničky DN40 – chránička ukončena zavičkováním dle požadavku MÚ Kutná Hora.

Vodohospodářská společnost Vrchlice - Maleč, a.s. v zájmovém území vlastní a provozuje vodovod a kanalizaci pro veřejnou potřebu. Při realizaci stavby dojde ke střetu s naším zařízením.



Na základě předložené žádosti o vyjádření Vodohospodářská společnost Vrchlice - Maleč, a.s. souhlasí se stavbou při dodržení následujících podmínek:

- před zahájením dané stavby je nutné přesnou trasu vodovodu a kanalizace vytyčit přímo na místě. Vytyčení je možné objednat týden před požadovaným termínem u naší společnosti – pan Buriánek, tel: 602 493 715, email: burianek@vhskh.cz,
- požadujeme dodržet ochranné pásmo vodovodu a kanalizace pro veřejnou potřebu stanovené § 23 odst. 3) zákona 274/2001 Sb., zákon o vodovodech a kanalizacích pro veřejnou potřebu, v platném znění,
- v souběhu pokládky kabelového vedení se stávajícím vodovodním a kanalizačním řadem bude kabel uložen mimo ochranné pásmo vodovodu a kanalizace,
- lampy VO budou umístěny mimo ochranné pásmo vodovodu, kanalizace a armatur,
- **před realizací rekonstrukce komunikace ul. U Nadjezdu provede naše společnost obnovu stávajícího vodovodu pro veřejnou potřebu, včetně přepojení jednotlivých přípojek,**
- po zahájení stavby a sejmutí povrchu komunikací provedou odpovědní pracovníci Vodohospodářské společnosti Vrchlice - Maleč, a.s. kontrolu a případné opravy kanalizace pro veřejnou potřebu, včetně přípojek,
- požadujeme provádět zemní práce v ochranném pásmu vodovodu a kanalizace ručně, bez použití mechanizace,
- požadujeme dodržet podmínky prostorového uspořádání podzemních vedení (ČSN 73 6005), křížení sítí bude provedeno kolmo a v chrániče,
- požadujeme doložit písemné odsouhlasení vlastníků vodovodních a kanalizačních přípojek, že při realizaci výše uvedené stavby nedošlo k jejich poškození,
- napojení uličních vpustí na stávající kanalizaci budou provádět výhradně zaměstnanci Vodohospodářské společnosti Vrchlice – Maleč, a.s.,
- v případě snižování nynější nivelety povrchu upozorňujeme na nutnost výškové úpravy kanalizačních šachet na hloubku stávajícího kónusu (poklopy leží přímo na kónusech) - kontaktovat odpovědného pracovníka kanalizací – pana Jansu, tel. 724 373 817 z důvodu postupu prací,
- ve smyslu § 23 odst. 8 zákona č. 274/2001 Sb., zákon o vodovodech a kanalizacích pro veřejnou potřebu, v platném znění, požadujeme přizpůsobit nové úrovni povrchu veškerá zařízení a příslušenství vodovodního řadu a kanalizační stoky mající vazbu na terén, pozemní komunikaci nebo jinou stavbu,
- před ukončením jednotlivých zemních prací a provedením zásypu výkopu v ochranném pásmu vodovodu a kanalizace vyzve zhotovitel stavby odpovědného pracovníka naší společnosti ke kontrole dodržení podmínek prostorového uspořádání podzemních vedení, zejména pak ochranného pásma dle zákona 274/2001 Sb. a kolmého křížení v chrániče. O provedené kontrole bude sepsán protokol. Bez předchozí kontroly nesmí být vodovodní a kanalizační potrubí zasypáno. Dále bude provedena kontrola dodržení nové nivelety povrchu a požadovaného krytí potrubí dle ČSN 73 6005,
- v případě, že nebude možno dodržet ochranné pásmo, bude toto řešeno na místě samém s odpovědným pracovníkem naší společnosti,
- odpovědným pracovníkem vodovodů je vedoucí provozu Kutná Hora, tel. 327 588 142, nebo jím pověřený pracovník,
- odpovědným pracovníkem kanalizací je vedoucí provozu ČOV Kutná Hora, tel. 702 188 457, nebo jím pověřený pracovník,




Vodohospodářská společnost
Vrchlice – Maleč, a. s.

- **požadujeme včasné oznámení zahájení stavebních prací, 12 měsíců předem.**

Přílohou tohoto vyjádření je orientační zakres inženýrských sítí, které vlastní a provozuje Vodohospodářská společnost Vrchlice – Maleč, a.s.

Vyjádření má platnost 12 měsíců.


Vodohospodářská společnost
Vrchlice-Maleč a.s.
Oddělení TPČ
284 01 Kutná Hora, Ku Ptáku 387


Ing. Kateřina Kvapilová
vedoucí TPČ

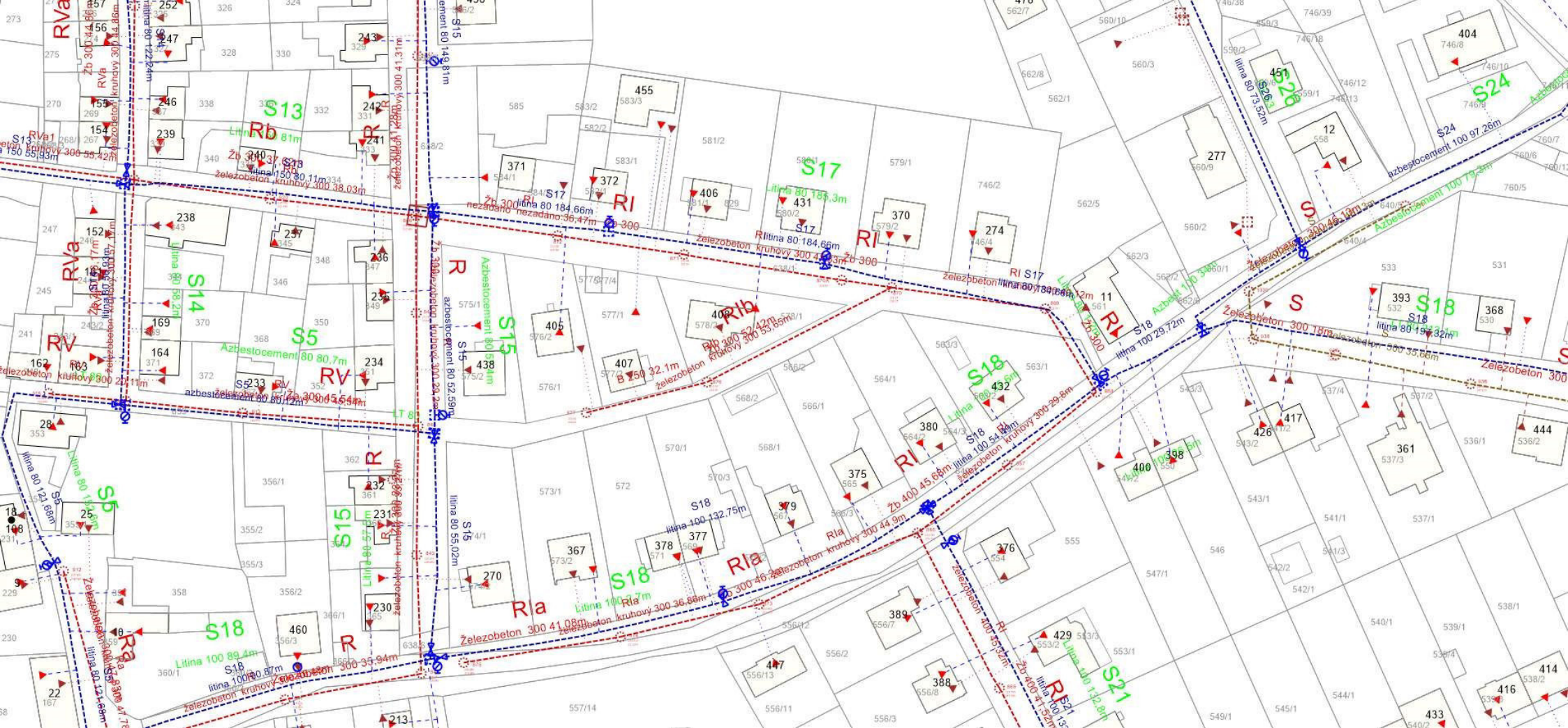
Přílohy: 1 x situace

telefon: +420 327 588 111
e-mail: info@vhskh.cz
web: www.vhskh.cz
IČO: 46356967
DIČ: CZ46356967

Společnost je zapsána u Městského soudu v Praze, oddíl B, vložka 2377

Bankovní spojení: Komerční banka, pobočka Kutná Hora, č. ú.: 17701-161/0100







MĚSTSKÝ ÚŘAD KUTNÁ HORA
Havlíčkovo náměstí 552/1, 284 01 Kutná Hora, IČ: 00236195
odbor dopravy a silničního hospodářství
sídlo odboru: Radnická 178, Kutná Hora
tel.: 327 710 111*, ID DS: b65bfx3, mu.kutnahora.cz

SPIS. ZN.: MKH/013463/2023/02
Č.J.: MKH/017137/2023
VYŘIZUJE: Ing. Dana Ladrová
TEL.: 327 710 302
E-MAIL: podatelna@kutnahora.cz

Ing. Tomáš Pospíšil
17. listopadu 400
530 02 Pardubice

DATUM: 6. února 2023

Rekonstrukce povrchu části komunikace v ul. Pod Kaňkem a U Nadjezdu v Kutné Hoře - sdělení

Městský úřad Kutná Hora, odbor dopravy a silničního hospodářství obdržel dne 29.1.2023 žádost o vydání stanoviska ke stavbě „Rekonstrukce povrchu části komunikace v ul. Pod Kaňkem a U Nadjezdu v Kutné Hoře“, kterou podal Ing. Tomáš Pospíšil, IČO 08006393, 17. listopadu 400, 530 02 Pardubice.

Protože se jedná o rekonstrukci stávajících komunikací, které jsou již v území umístěny, měla by být podána u stavebního úřadu žádost jen ke stavebnímu řízení (nikoli společnému), veřejné osvětlení v ul. Pod Kaňkem musí být řešeno samostatně.

Úprava dopravního připojení rekonstruovaných ulic ke stávající místní komunikaci ul. Pod Hájem bude povolena v souladu s § 10 zákona č. 13/1997 Sb., o pozemních komunikacích, ve znění pozdějších předpisů.

Místní úpravu provozu na místních komunikacích a veřejně přístupných účelových komunikacích stanoví dle § 77 odst. 1 písm. c) zákona č. 361/2000 Sb., o provozu na pozemních komunikacích, ve znění pozdějších předpisů obecní úřad obce s rozšířenou působností (Městský úřad Kutná Hora, odbor dopravy a silničního hospodářství). Dotčeným orgánem je Policie ČR.

Městský úřad Kutná Hora, odbor dopravy a silničního hospodářství jako obecní úřad obce s rozšířenou působností dle § 40 odst. 4 písm. d) zákona č. 13/1997 Sb., o pozemních komunikacích, ve znění pozdějších předpisů uplatňuje závazné stanovisko pouze v územním řízení z hlediska řešení místních a účelových komunikací.

Toto sdělení má platnost 2 roky.

Ing. Dana Ladrová
vedoucí oddělení silničního hospodářství

Obdrží:

Ing. Tomáš Pospíšil, IDDS: ndm9ym2

Konverzní lístek

Číslo v úložišti: 658771321675716470861



Datum vystavení: 06. 02. 2023
Konverze nejpozději: 08. 03. 2023

Konvertovaný dokument: příloha datové zprávy

ID zprávy: 1139452659
Předmět: sdělení
Stav zprávy: Doručená
Datum a čas: 6. 2. 2023 v 14:09:17
Název přílohy: 2023-013463.pdf

Odesílatel: Město Kutná Hora, Havlíčkovo náměstí 552/1, 28401 Kutná Hora, CZ
ID schránky: b65bfx3
Typ schránky: Orgán veřejné moci
Odesílající osoba: Administrátor

Adresát: Tomáš Pospíšil - Ing. Tomáš Pospíšil, 17. listopadu 400, 53002 Pardubice, CZ
ID schránky: ndm9ym2
Typ schránky: Podnikající fyzická osoba

Doručenka datové zprávy

Předmět: sdělení
ID zprávy: 1139452659
Typ zprávy: Veřejná datová zpráva
Stav zprávy: Doručená
Datum a čas doručení: 6.2.2023 v 14:09:17

Odesílatel: Město Kutná Hora, Havlíčkovo náměstí 552/1, 28401 Kutná Hora, CZ
ID schránky: b65bfx3
Typ schránky: Orgán veřejné moci
Odesílající osoba: Administrátor

Adresát: Tomáš Pospíšil - Ing. Tomáš Pospíšil, 17. listopadu 400, 53002 Pardubice, CZ
ID schránky: ndm9ym2
Typ schránky: Podnikající fyzická osoba

Zmocnění: 0/0 Sb.
Naše čís. jednací: MKH/017137/2023
Naše spisová zn.: MKH/013463/2023/02
Vaše čís. jednací: Nežadáno
Vaše spisová zn.: Nežadáno
K rukám: Nežadáno
Do vlastních rukou: Ano
Zakázáno doručení fikcí: Ne

Události zprávy:

6.2.2023 v 14:08:40 EV0: Datová zpráva byla podána.
6.2.2023 v 14:08:40 EV5: Datová zpráva byla dodána do datové schránky příjemce. Je-li příjemcem datové zprávy orgán veřejné moci vystupující v postavení orgánu veřejné moci, byla datová zpráva tímto okamžikem doručena.
6.2.2023 v 14:09:17 EV11: Přihlásila se oprávněná osoba ve smyslu § 8, odst. 1 až 4 zákona č. 300/2008 Sb., v platném znění. Datová zpráva je nyní doručena. Případné dřívější datum doručení fikcí nebo doručení dodáním do schránky orgánu veřejné moci není dotčeno.



MĚSTO KUTNÁ HORA

Havlíčkovo nám. 552, 284 01 Kutná Hora, IČ: 00236195

odbor správy majetku, technické oddělení

www.mu.kutnahora.cz, ID datové schránky: b65bfx3

Váš dopis ZN.:

Ze dne:

Naše č. j. : MKH/025481/2023/MAJ TO/KUK

Vyřizuje: Kateřina Kuchařová

Tel.: 327 710 182, 724 171 431

E-mail: kucharova@mu.kutnahora.cz

Datum: 2.3.2023

Adresát:

Jméno: **Ing. Tomáš Pospíšil**

Ulice: **17. listopadu 400**

PSČ Obec: **530 02 Pardubice**

Stanovisko k žádosti o dopravní připojení

Vážený pane Pospíšile,

dne 24.2.2023 jste požádal Město Kutná Hora, odbor správy majetku, technické oddělení o stanovisko k připojení ulice U Nadjezdu a Pod Kaňkem k ulici Pod Hájem. Jedná se o dopravní připojení, respektive sjednocení povrchu na parc.č. 638/1 k.ú. Sedlec u Kutné Hory na místních komunikacích ve vlastnictví Města Kutná Hora – viz situační nákres.

Jako správci místních komunikací jsme posoudili Vaši žádost a

s o u h l a s í m e

s výše uvedeným připojením, při dodržení následujících podmínek

1. Před zahájením stavebních prací požádejte o rozhodnutí Městský úřad Kutná Hora, odbor dopravy a silničního hospodářství. K žádosti přiložte toto vyjádření a příp. stanovisko DI PČR v Kutné Hoře (por. Zdeněk Žák, tel. 974 875 253).
2. Stavební úpravu ve věci úpravy povrchu komunikací v ulicích U Nadjezdu a Pod Kaňkem je možné provést otevřeným výkopem. V dostatečném časovém předstihu budou informováni občané bydlící v této lokalitě města o uzavírcce části místní komunikace. Po celou dobu uzavírky bude umožněn přístup vlastníkům ke svým nemovitostem, včetně průjezdu vozidel IZS apod.
3. Konstrukce vozovky ze živice bude ve složení 35cm vibrované šterkodrti, podklad z obalovaného kameniva střednězrnného OKS I tl. 6 cm a kryt z asf. betonu střednězrnného ABS II tl. 4 cm. Spáry budou zality silniční emulzí a poté zasypany jemnou prosívkou
4. Vykopaný materiál může být v místě úplné uzavírky krátkodobě skladován na komunikaci, poté musí být odvezen na skládku.
5. Před započítím stavebních prací bude stávající kryt komunikace odstraněn. Následně dojde k pokládce nového povrchu komunikace s plynulým napojením ulice Pod Hájem.
6. V záruční době ručí zhotovitel za vady vzniklé v souvislosti s tímto dílem a bude je neodkladně odstraňovat na vlastní náklady. Záruční doba je 36 měsíců ode dne předání.
7. Dle předložené projektové dokumentace může dojít ke styku se zemním kabelem veřejného osvětlení. Prováděcí firma je před započítím zemních prací povinna požádat o vytýčení kabelu, a to Technické služby Kutná Hora (p. M. Sochová 720 966 808). Při křížení či souběhu se stávajícími kabely veřejného osvětlení je nutné dodržet ČSN 736005. V ochranném pásmu žádáme nepoužívat mechanizaci a před záhozem výkopu **kontaktovat správce k převzetí nepoškozeného vedení VO** (viz výše uvedené telefonní číslo).
8. V prostoru záboru a v přilehlých ulicích musí být zajištěn svoz odpadů z popelnic a kontejner od jednotlivých čísel popisných. Žádáme, aby žadatel před zahájením akce kontaktoval svozovou firmu MVE PLUS, s.r.o., Hejdof 1666, 286 01 Čáslav, a projednal s ní v dostatečném předstihu dobu a průběh uzávěrky provozu v dotčené oblasti. Kontakty na zástupce firmy jsou: dispečerka provozu pí. Vavříčková, tel.: 725 865 876, e-mail: petra.vavrickova@ave.cz nebo dispečer



provozu p. Kohout tel.: 602 270 566, e-mail: pavel.kohout@ave.cz případně jednatel společnosti: Mgr. Kalivodová tel.: 728 248 811, e-mail: sarka.kalivodova@ave.cz či jednatel společnosti: Ing. Bartoň tel: 724 088 896, e-mail: mveplus.jednatel@seznam.cz. Zároveň žádáme, aby dodavatel stavby projednal se svozovou firmou i čas a místo, kam bude přistavovat popelnice v den svozu tak, aby byl v dotčené oblasti zajištěn svoz odpadů, včetně následného vrácení vyprázdněných popelnic a kontejnerů na místo jejich původního umístění.

9. Datum skutečného zahájení a ukončení záboru místní komunikace a plochu záboru v m² oznámíte zdejšímu technickému oddělení.
10. Toto stanovisko Města Kutná Hora nenahrazuje vyjádření k projektové dokumentaci k chystané akci "Rekonstrukce povrchů v ulicích Pod Kaňkem a U Nadjezdu".

S pozdravem

Ing. Lucie Štolbová
vedoucí technického oddělení


MĚSTO KUTNÁ HORA
ODBOR SPRÁVY MAJETKU
TECHNICKÉ ODDĚLENÍ
284 01 KUTNÁ HORA
-3-

POLICIE ČESKÉ REPUBLIKY
Krajské ředitelství policie Středočeského kraje
Územní odbor Kutná Hora
Dopravní inspektorát
Na Náměti 421, 284 29 Kutná Hora

Č. j. KRPS-27312-3/ČJ-2023-010506-ZZ

Kutná Hora 3. února 2023

Počet stran: 2

Ing. Tomáš Pospíšil
17. listopadu 400
530 02 Pardubice

**Název akce: Rekonstrukce povrchu části komunikace v ulicích
Pod Kaňkem a U Nadjezdu v Kutné Hoře**

Stanovisko k projektové dokumentaci

Krajské ředitelství policie Středočeského kraje, územní odbor Kutná Hora, Dopravní inspektorát, na základě Vaší žádosti a předložené projektové dokumentace na výše uvedenou akci Vám jakožto dotčený orgán po prostudování dokumentace sděluje stanovisko dle § 16 odst. 2 písm. b) zákona č. 13/1997 Sb., o pozemních komunikacích ve znění pozdějších předpisů – stavební řízení (rekonstrukce komunikace). PČR DI Kutná Hora

souhlasí

s výše uvedenou akcí dle předložené projektové dokumentace pro stavební řízení za dodržení následujících podmínek:

- Úpravy pro zajištění pohybu zrakově postižených osob budou v souladu s ČSN 736110 (změna Z1) a dále s vyhl. 398/2009 Sb. o obecných technických požadavcích zabezpečujících bezbariérové užívání staveb.

Obecné podmínky pro provedení stavby:

Stavba nebude prováděna v zimním období roku. Během celé stavby budou okolní pozemní komunikace udržovány v čistém stavu a nebude docházet k jejímu znečištění stavebními stroji. K provedení stavby v silničním pozemku je nutné povolení ke zvláštnímu užívání pozemních komunikací dle § 25 odst. 1 zákona č. 13/1997 Sb. o pozemních komunikacích ve znění pozdějších předpisů, které vydává silniční správní úřad. V případě, že zvláštní užívání může ovlivnit bezpečnost nebo plynulost silničního provozu, je nutný předchozí souhlas PČR. K žádosti o předchozí souhlas PČR se zvláštním užíváním předloží stavebník nebo zhotovitel stavby návrh DIO (dopravně inženýrských opatření) tj. přechodného dopravního značení s časovým harmonogramem prací minimálně 30 dní před začátkem akce. Toto DIO bude kompletně zakresleno do skutečné situace. Přechodné dopravní značení navrhne, dodá a instaluje odborná firma s oprávněním tuto činnost vykonávat.

Dopravní inspektorát si vyhrazuje právo toto vyjádření změnit nebo doplnit, pokud si to bude vyžadovat změna situace v silničním provozu nebo z důvodu veřejného zájmu.

Vyjádření k místní úpravě provozu na pozemní komunikaci k akci „Rekonstrukce povrchu části komunikace v ulicích Pod Kaňkem a U Nadjezdu v Kutné Hoře“

Krajské ředitelství policie Středočeského kraje, územní odbor Kutná Hora, Dopravní inspektorát, podle § 77 odst. 2 písm. b) zákona č. 361/2000 Sb. o provozu na pozemních komunikacích a o změnách některých zákonů ve znění pozdějších předpisů vydává písemné vyjádření ke stanovení místní úpravy provozu na pozemních komunikacích. PČR DI Kutná Hora

souhlasí

se stanovením a instalací trvalého dopravního značení na rekonstruované části ulic Pod Kaňkem a U Nadjezdu v Kutné Hoře dle předloženého návrhu bez připomínek.

Dopravní značení bude instalováno odbornou firmou v souladu se všemi současně platnými právními normami a technickými předpisy (TP). Jako předpis pro umístování trvalých dopravních značek lze užít publikaci vydanou CDV Brno o užití a instalaci trvalého dopravního značení TP 65 a TP 133.

Dopravní inspektorát si vyhrazuje právo toto vyjádření změnit nebo doplnit, pokud si to bude vyžadovat změna situace v silničním provozu nebo z důvodu veřejného zájmu.

Zpracoval:
por. Zdeněk Žák, DiS.
komisař
974 875 253, 702 195 665

por. Jiří Louda, DiS.
komisař

